

令和6年度 山形県高等学校総合体育大会駅伝競技大会 男子全図



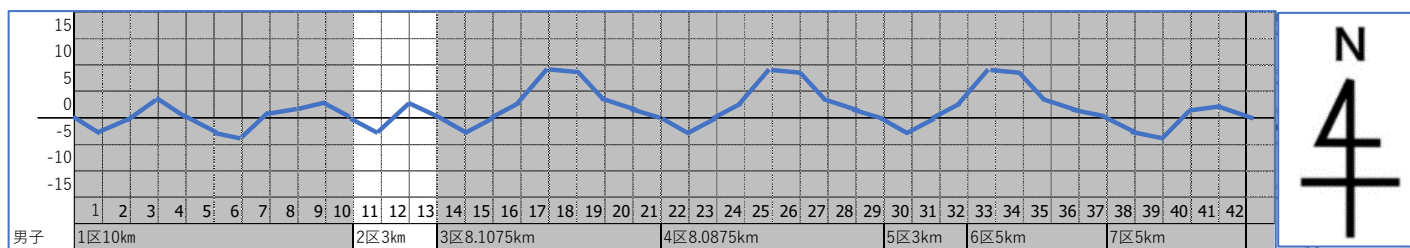
Figure 1 is a line graph showing the variation of the average value of the 13th and 12th principal components (PC13 and PC12) across 42 sampling points. The y-axis ranges from -15 to 15. The x-axis is labeled with sampling points 1 to 42. A blue line represents the data, showing fluctuations. A central box highlights the 13th and 12th principal components. A north arrow is on the right.



※第 1 中継点はフィニッシュライン
(第 1 区走者→第 2 区走者)

0m

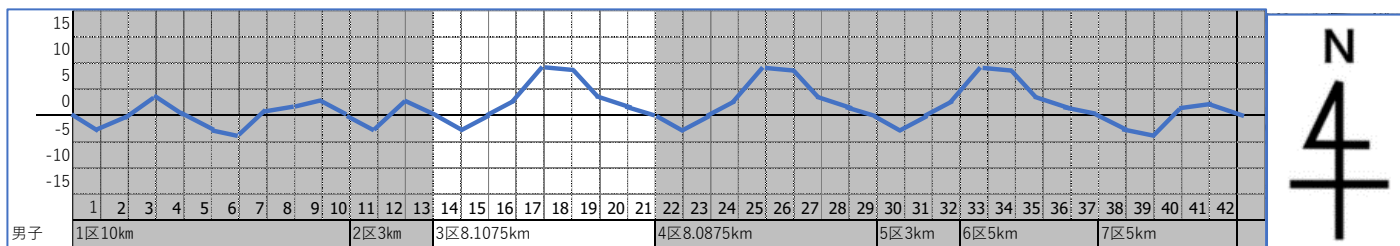
男子 2 区 3.0000 km 競技場→→川窪方面→→競技場



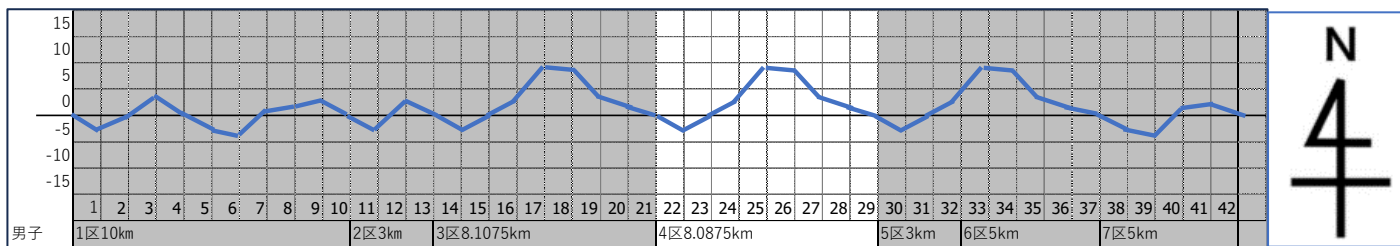
※第1中継点はフィニッシュライン
(第1区走者→第2区走者)

※第2中継点はフィニッシュラインから12.13m
北進(第2区走者→第3区走者)

男子3区 8.1075km 競技場→→川窪方面▲→石塚公民館→平野方面→→競技場



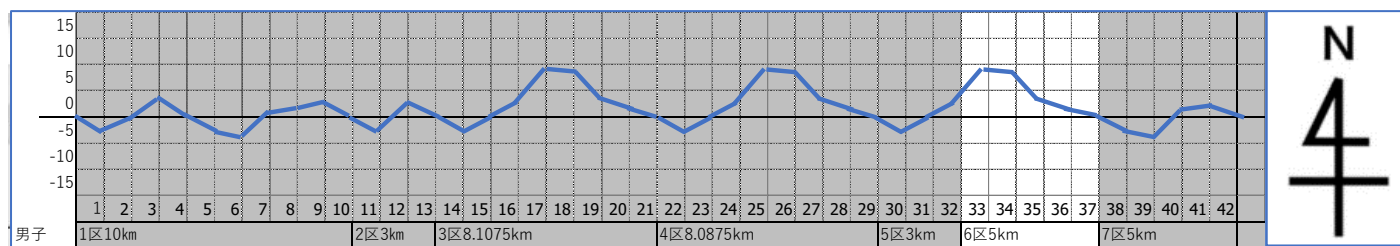
男子 4 区 8.0875 km 競技場→→川窪方面▲→石塚公民館→平野方面→→競技場



男子5区 3.0000 km 競技場→川窪方面▲→石塚公民館



男子6区 5.0000 km 石塚公民館→平野方面▲→競技場

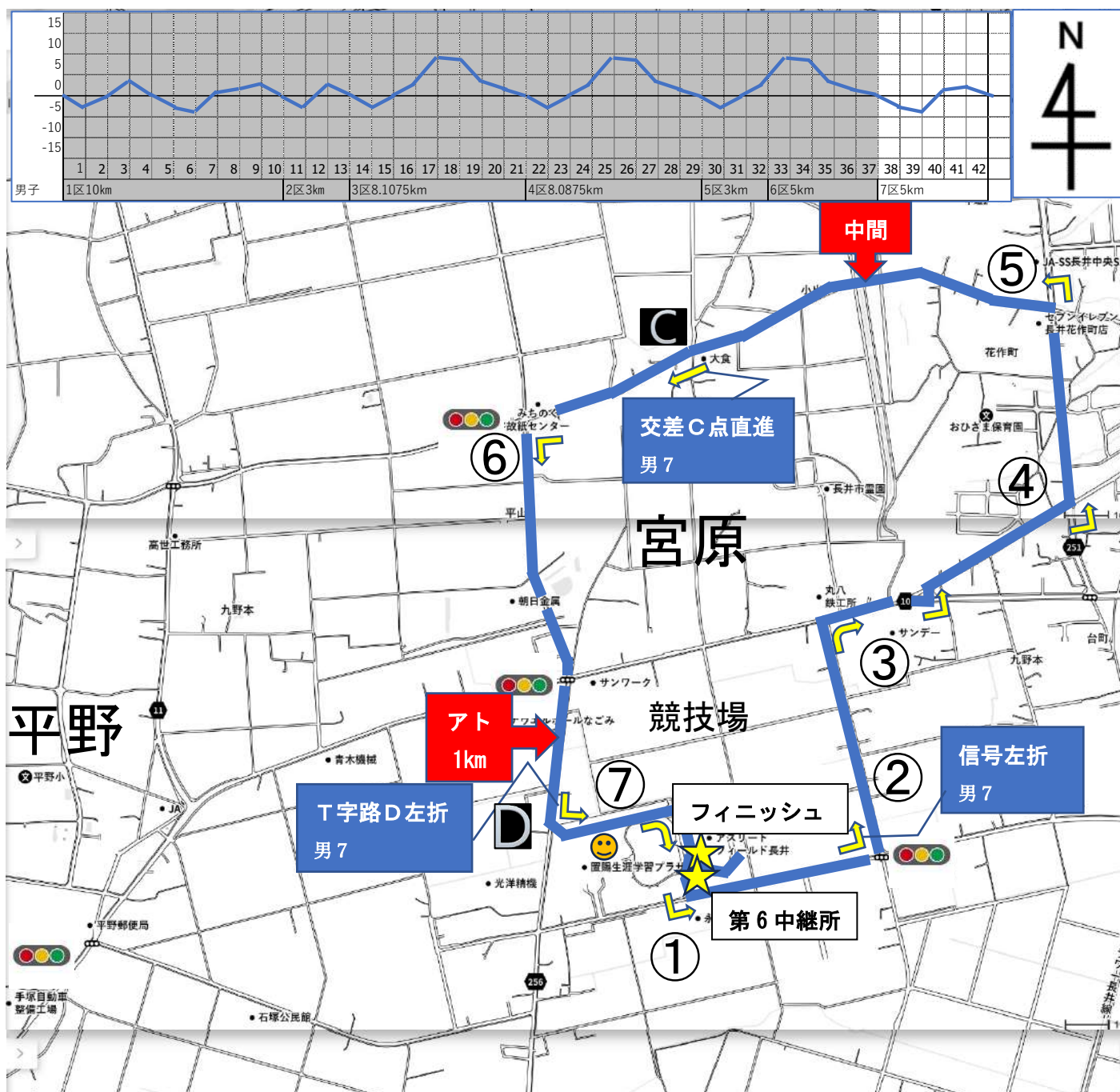


※第5中継点は石塚公民館前
(第5区走者→第6区走者)

※第6中継点はフィニッシュラインから 20.52m
南進 (第6区走者→第7区走者)

00m

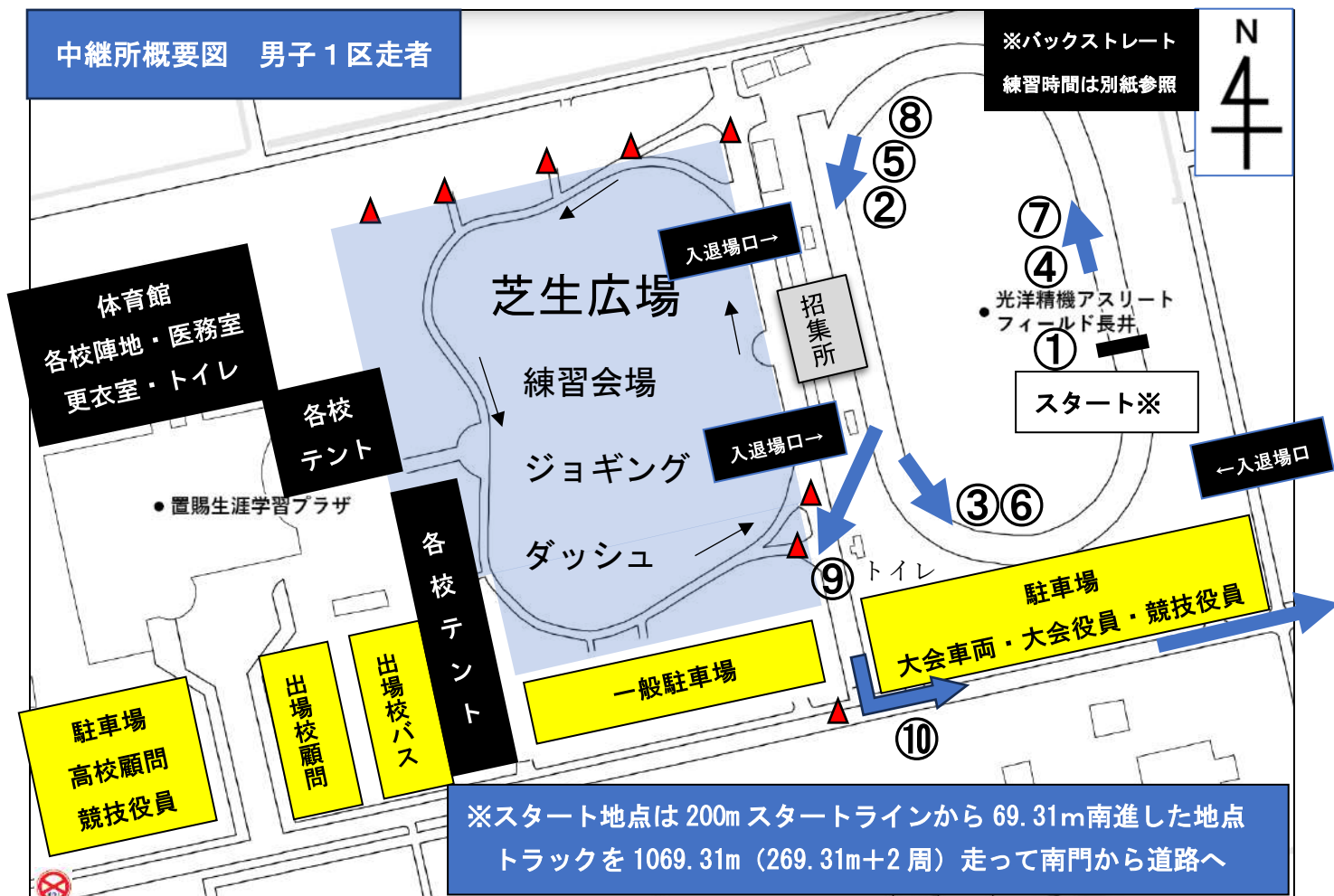
男子 7 区 50.0000 k m 競技場→→宮原方面→→競技場



※第 6 中継点はフィニッシュラインから 20.52m 南進 (第 6 区走者→第 7 区走者)

北門から入場して 5 レーン直進、トラックを 1 周 (ブレイクラインまで 5 レーン) してフィニッシュ

中継所概要図 男子 1 区走者



中継所概要図 男子2区走者～5区走者



中継所概要図 男子6区走者



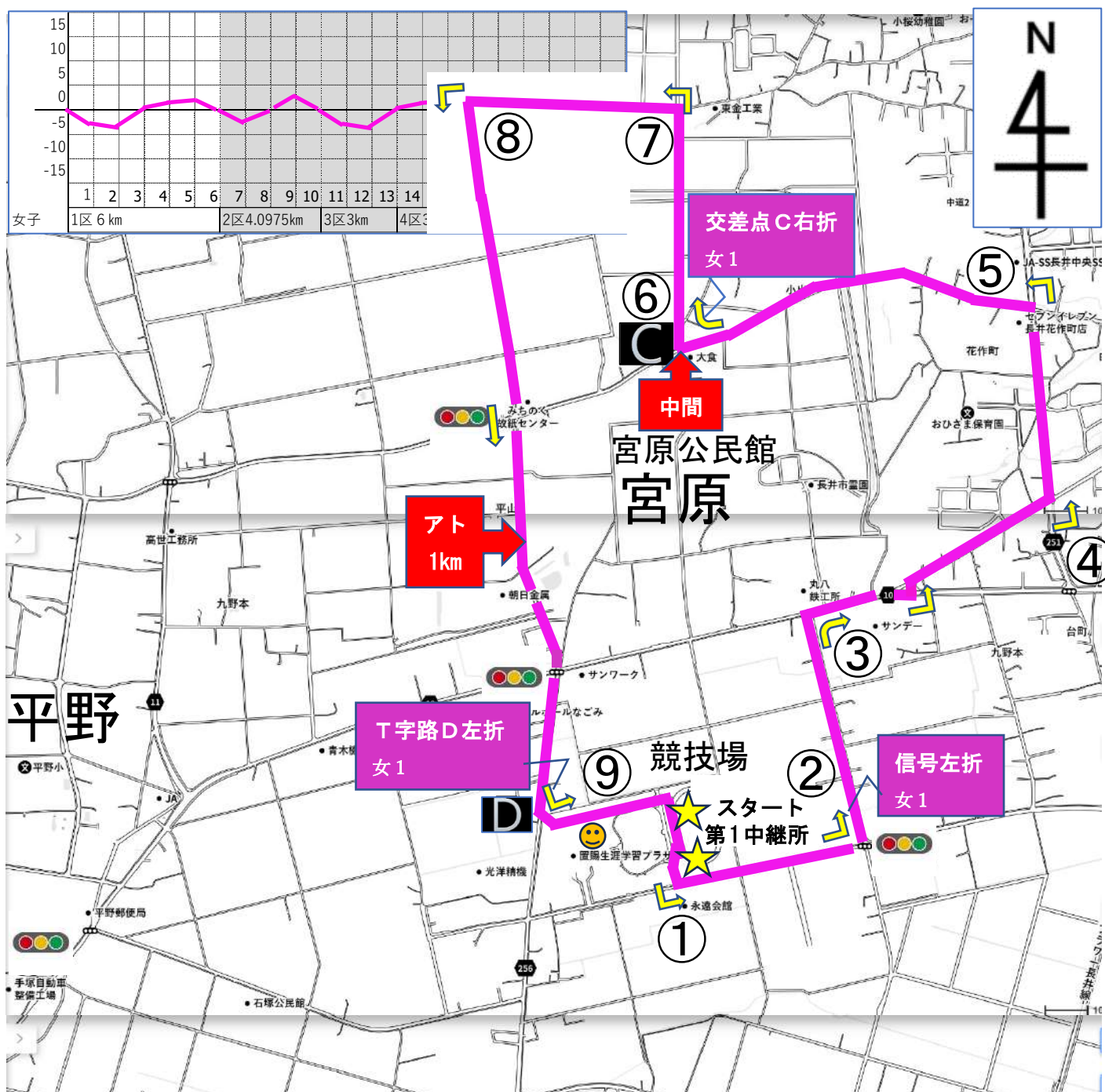
中継所概要図 男子7区走者



令和6年度 山形県高等学校総合体育大会駅伝競技大会 女子全図



女子 1 区 6.0000 km 競技場→→宮原方面→→競技場

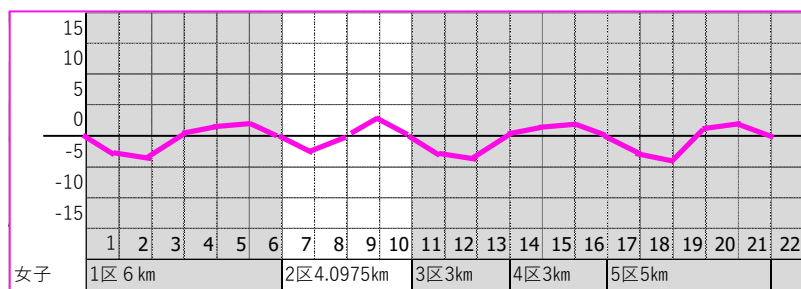


※スタート地点はフィニッシュラインから
81.44m北進した地点

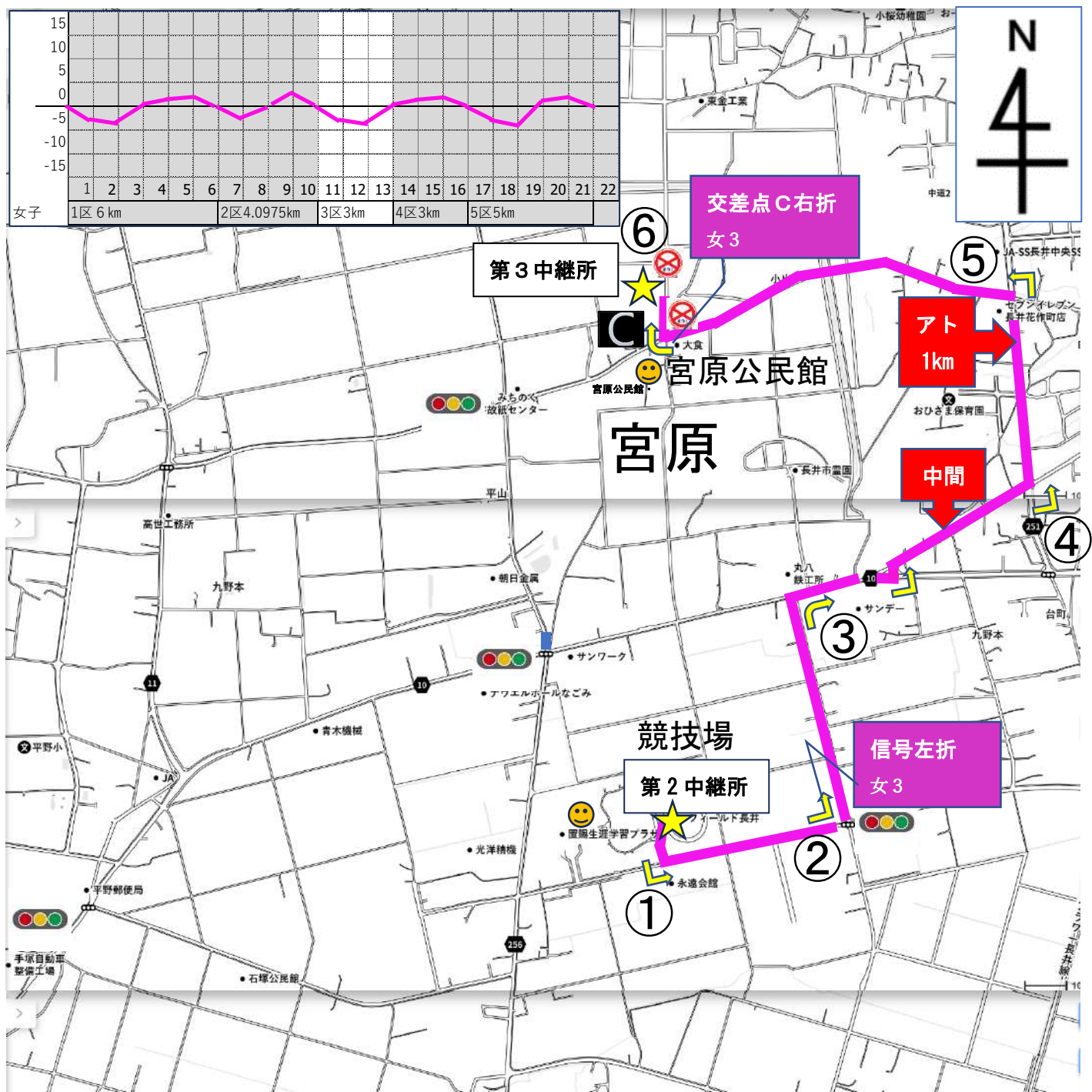


※第1中継点はフィニッシュライン
(第1区走者→第2区走者)

女子 2 区 4.0975 km 競技場→→川窪方面▲→競技場



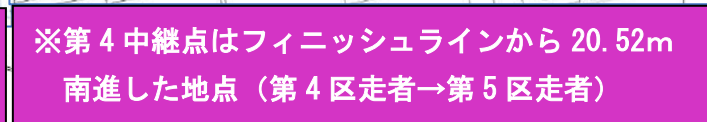
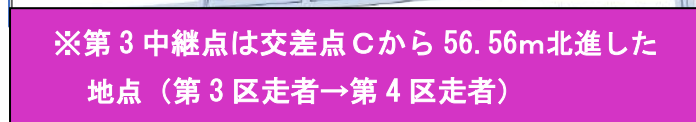
女子 3 区 3.0000 km 競技場→宮原方面



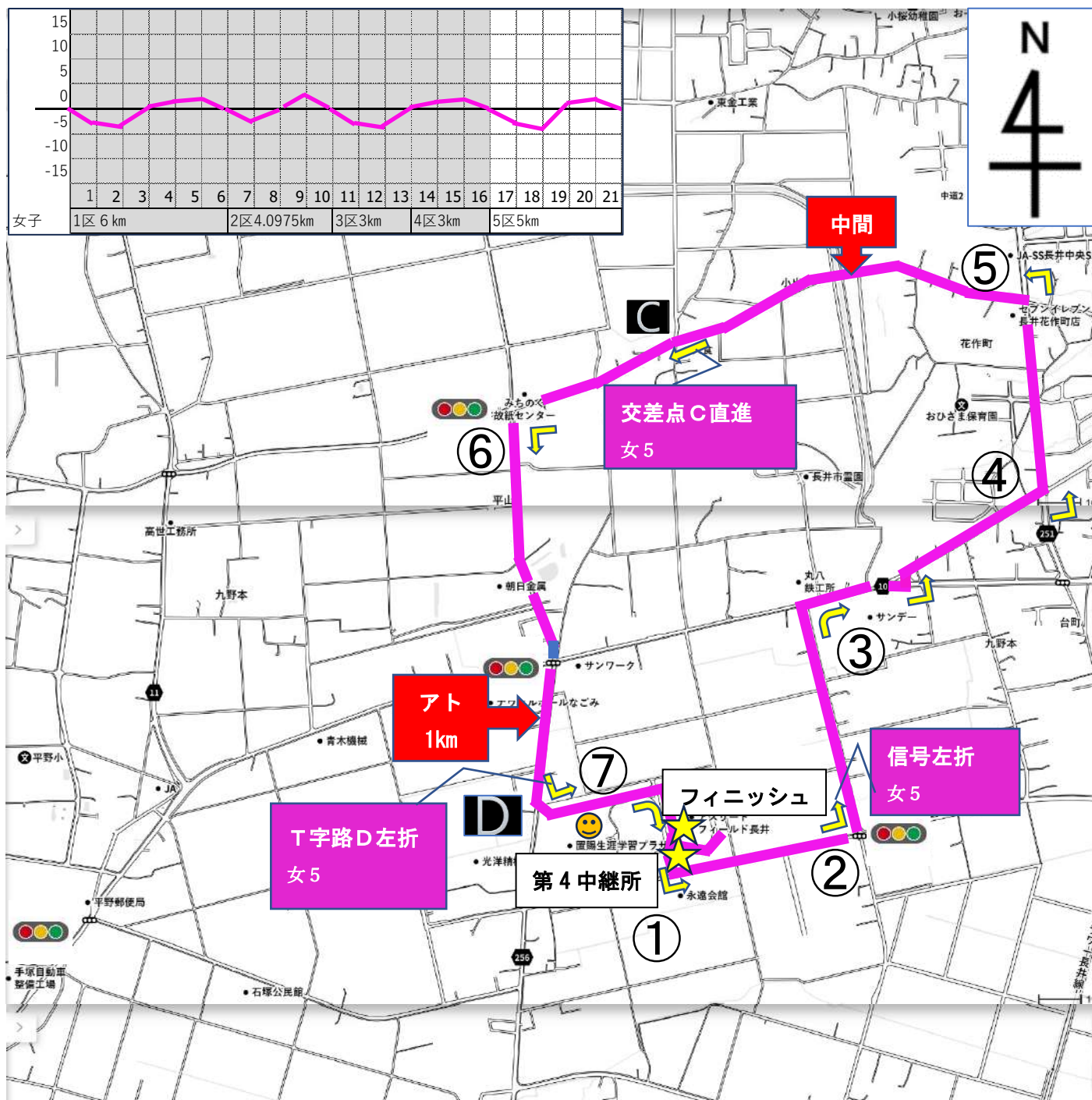
※第3中継点は交差点Cから56.56m北進した地点（第3区走者→第4区走者）

※第2中継点はフィニッシュラインから60.92m北進した地点（第2区走者→第3区走者）

15																
10																
5																
0																
-5																
-10																
-15																
	1	2	3	4	5	6	7	8	9	10	11	12	13	14	15	16
女子	1区 6 km					2区 4.0975 km					3区 3 km			4区 3 km		



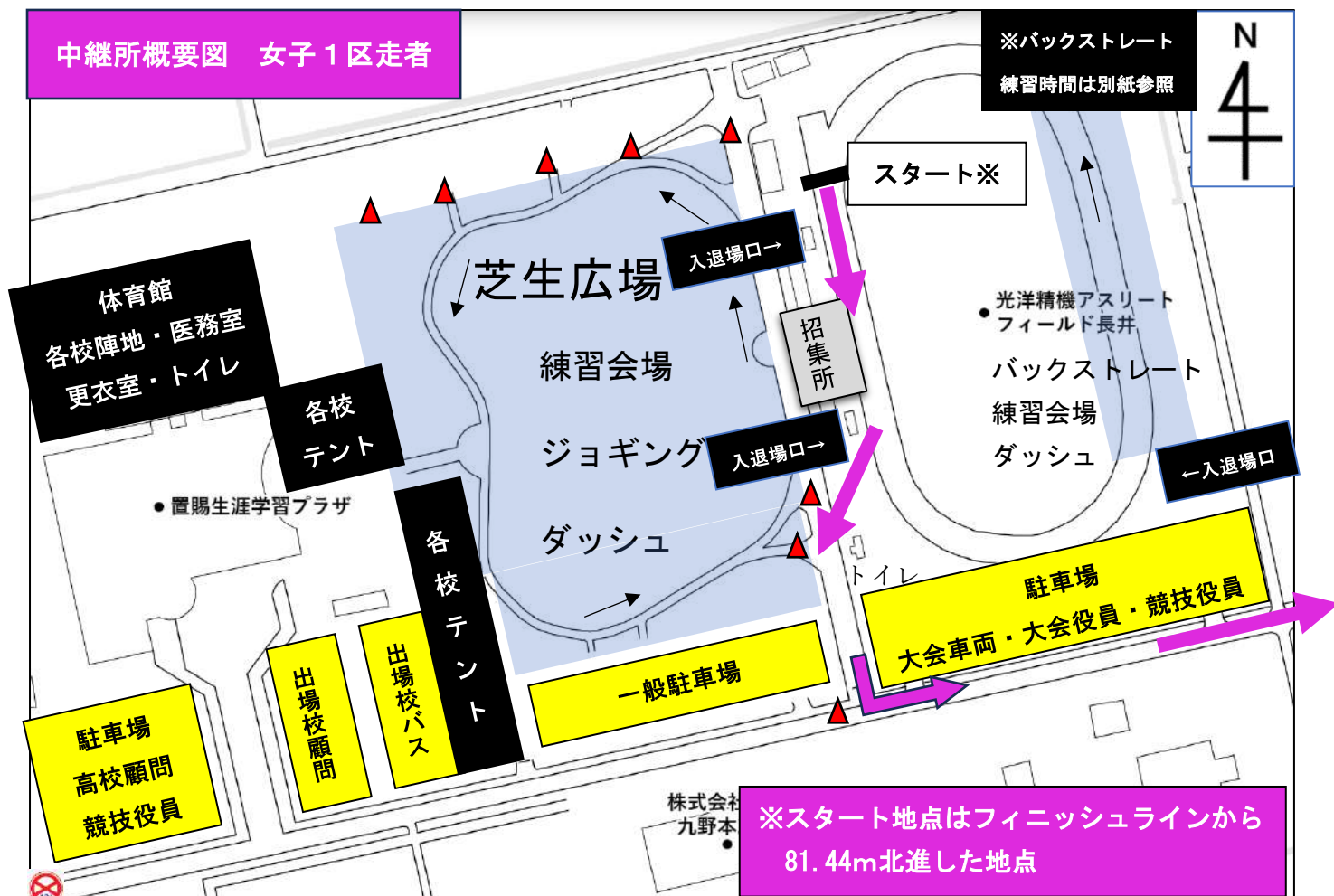
女子5区 5.0000km 競技場→→宮原方面→→競技場



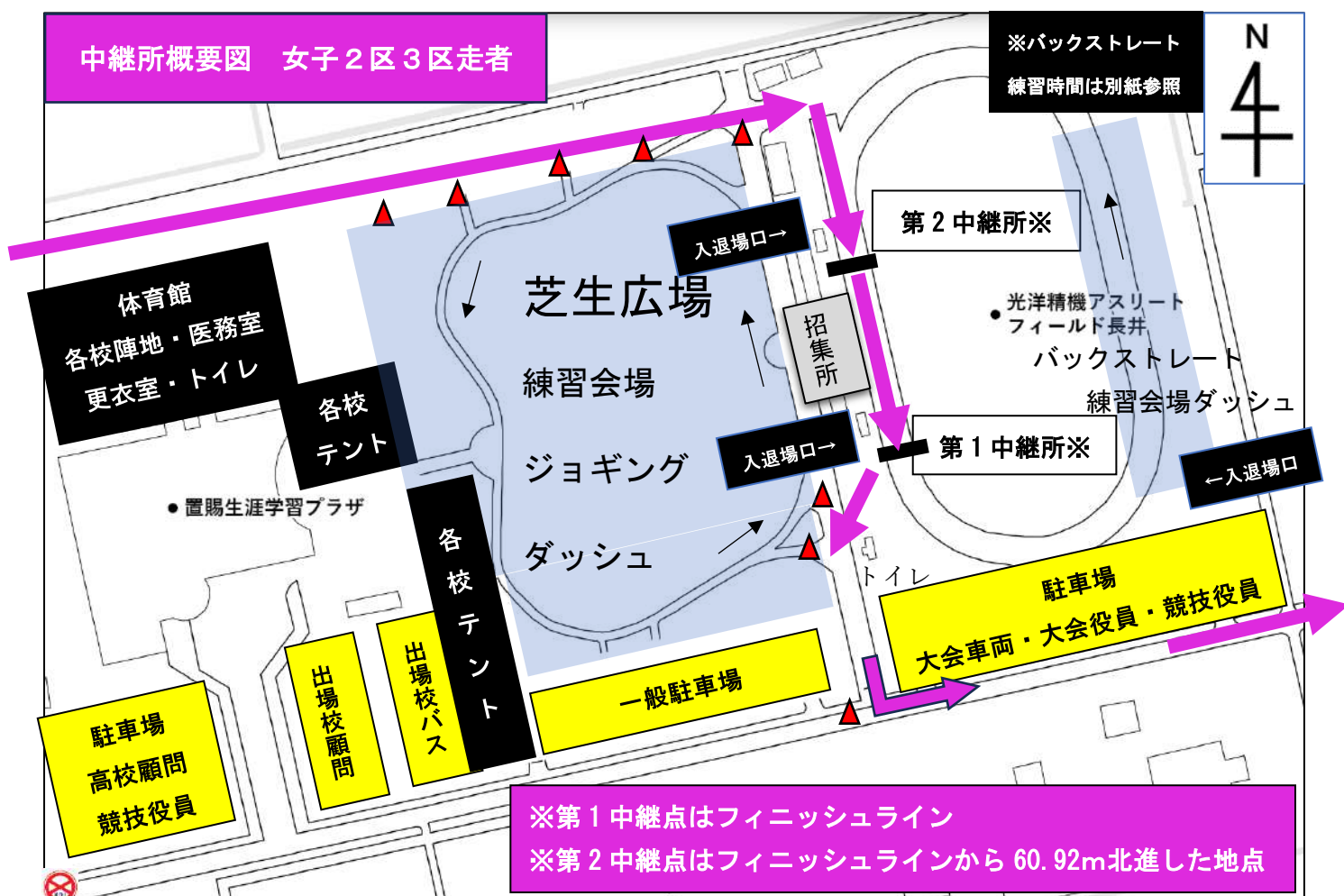
※第4中継点はフィニッシュラインから20.52m
南進した地点 (第4区走者→第5区走者)

北門から入場して5レーン直進、トラックを1周
(ブレイクラインまで5レーン) してフィニッシュ

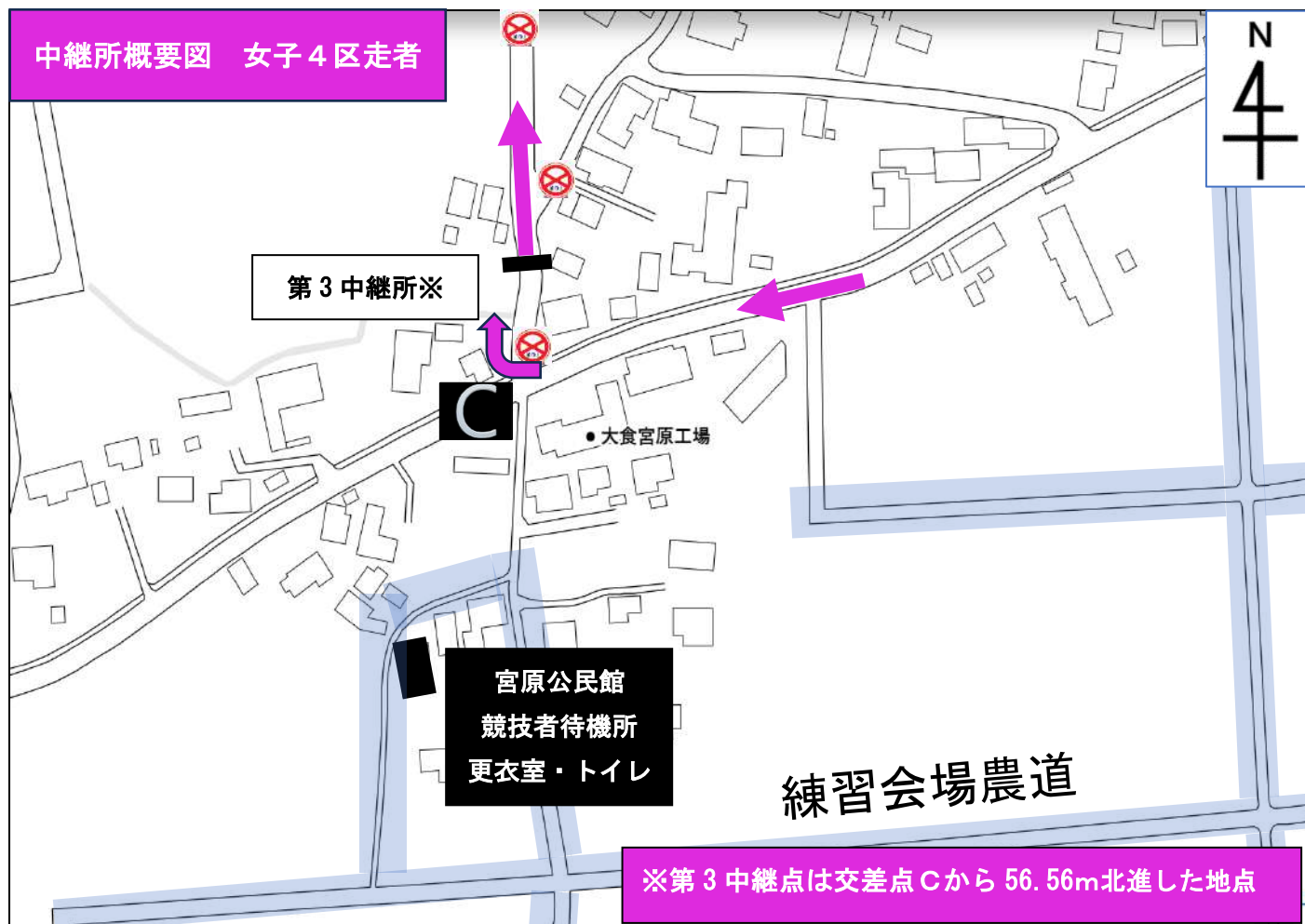
中継所概要図 女子1区走者



中継所概要図 女子2区3区走者



中継所概要図 女子4区走者



中継所概要図 女子5区走者

