


令和4年度 全九州高等学校体育大会  
男子第75回・女子第34回  
全九州高等学校駅伝競走大会

# 実 施 要 項



2022

主 催 九州高等学校体育連盟  
鹿 児 島 県 教 育 委 員 会  
後 援 公益財団法人鹿児島県スポーツ協会  
指 宿 市 教 育 委 員 会  
西 日 本 新 聞 社  
毎 日 新 聞 社  
九 州 陸 上 競 技 協 会  
主 管 鹿 児 島 県 高 等 学 校 体 育 連 盟  
一 般 財 団 法 人 鹿 児 島 陸 上 競 技 協 会

## 1. 期日・会場

### (1) 開会式

日 時 令和4年11月18日(金) 16時00分  
会 場 指宿市総合体育館  
〒891-0404 指宿市東方12000番地  
Tel 0993-22-3511

### (2) 競 技

日 時 令和4年11月19日(土)  
(女子) 10時00分出発 (男子) 11時50分出発  
会 場 鹿児島県高体連駅伝コース(指宿市宮陸上競技場発着)  
距 離 男子 7区間 42.195km  
第1区 10km 第5区 3km  
第2区 3km 第6区 5km  
第3区 8.1075km 第7区 5km  
第4区 8.0875km  
女子 5区間 21.0975km  
第1区 6km 第4区 3km  
第2区 4.0975km 第5区 5km  
第3区 3km

### (3) 閉会式

日 時 令和4年11月19日(土) 14時30分  
会 場 指宿市総合体育館  
〒891-0404 指宿市東方12000番地  
Tel 0993-22-3511

### (4) 諸会議

会 議 名	日 時	会 場 ・ 住 所
専門委員長(代表者)会議	11月18日(金) 13時30分	指宿市総合体育館会議室 指宿市東方12000番地 Tel 0993-22-3511
監督会議	11月18日(金) 15時00分	指宿市総合体育館 指宿市東方12000番地 Tel 0993-22-3511

※専門委員長(代表者)会議については、各県専門委員長または各県代表者が出席する。

## 2. 競技規則・方法

- (1) 本大会は、2022年度日本陸上競技連盟規則、同駅伝競走規準及び本大会規程による。
- (2) 学校対抗とする。
- (3) オーダーは申込人員の中より編成し、監督会議開始30分前までにオーダー用紙に記入後、受付に提出し、監督会議で確認する。
- (4) 引き継ぎには、タスキを用いる(タスキは各学校で準備する)。
- (5) 競走には、一切伴走を認めない。
- (6) その他については、全国高等学校駅伝競走規則・全国女子高等学校駅伝競走規則に準じて行う。

## 3. 引率・監督について

- (1) 引率責任者は、校長の認める当該校の職員とする。  
また、校長から引率を委嘱された「部活動指導員」(地方公務員法第22条の2に示された者)も可とする。ただし、当該県高体連会長に事前に届け出ること。

- (2) 監督、コーチ等は校長が認める指導者とし、それが外部指導者の場合は傷害・賠償責任保険（スポーツ安全保険等）に必ず加入することを条件とする。
- (3) ただし、各県における規程が定められ、引率・監督がこの基準により限定された範囲内であれば、その規程に従うことを原則とする。

#### 4. 参加資格

- (1) 参加者は各県高等学校体育連盟に加盟している生徒で、本競技実施要項により九州大会の参加資格を得た者に限る（1位から順次出場させること）。
- (2) 参加者は、公益財団法人日本陸上競技連盟に2022年度登録された競技者であること。
- (3) 平成15年（西暦2003年）4月2日以降に生まれた者とする。ただし、出場回数は同一競技3回までとし、同一学年での出場は1回限りとする。
- (4) チーム編成において、全日制課程・定時制課程・通信制課程の生徒による混成は認めない。
- (5) 統廃合の対象となる学校については、当該校を含む合同チームによる大会参加を認める。
- (6) 転校・転籍後6ヶ月未満の者は、参加を認めない。（外国人留学生もこれに準ずる）ただし、一家転住等やむを得ない場合には、所属高等学校体育連盟会長の認可があればこの限りではない。
- (7) 出場する選手は、あらかじめ健康診断を受け、在学する学校長および所属高等学校体育連盟会長の承認を必要とする。
- (8) 参加資格の特例による学校の参加については、全九州高等学校体育大会開催基準要項のとおりとする。
- (9) 外国人留学生の参加については、エントリーは1校2名以内とし、出場については1区を除く区間で1名とする。
- (10) 繰り上げ出発は原則として行わないが、交通事情等により、男女とも最終区で実施する場合がある。

#### 5. 参加制限

- (1) 各県男子・女子各3チームとする。
- (2) 1チームの人員は
  - 男子 監督1名・選手10名 計11名以内とする。
  - 女子 監督1名・選手 8名 計 9名以内とする。

#### 6. 参加申込

- (1) 申込締切日 令和4年11月10日（木） 必着
- (2) 申込先

891-1105 鹿児島県鹿児島市郡山町100番地 鹿児島県立明桜館高等学校 江藤 史浩 電話 099-298-4124 FAX 099-298-4125
--

- (3) 申込方法

所定の参加申込書により3部作成し、各県高体連陸上専門部で取りまとめて1部は当該高体連控えとし、2部送付する。各県成績一覧表を1部提出すること。

（九州高体連HPよりダウンロード）

なお、エントリーについては、上記申し込みと同時にメールでの申し込みも行うこと。

メールアドレス：kkoutairen@yahoo.co.jp

#### 7. 参加負担金 1チーム 20,000円

- (1) 振込先

振込先銀行名	鹿児島銀行 鹿屋支店 普通預金
口座番号	3035327
名 義	加シマクコウタイレソクジ ヨウセimonブ 鹿児島県高体連陸上専門部 イナチヨウ タシロ ハキ 委員長 田代春樹

## 8. 表 彰

団体3位までと個人区間1位を表彰する。

## 9. 宿 泊

- (1) 参加者の宿泊は、大会事務局の指定宿舎とする。宿舎の割当は大会事務局および指定旅行業者で行う。
- (2) 所定の申込書に必要事項を記入の上、3部作成すること。なお、1部は当該県高体連控えとし、2部を各県高体連陸上専門部が取りまとめ、参加申込書に同封して送付すること。なお、上記申し込みと同時にメールでの申し込みも行うこと。  
メールアドレス：kkoutairen@yahoo.co.jp（九州高体連HPよりダウンロード）
- (3) 宿泊予納金は、徴収しない。
- (4) 宿泊費は、1人当たり1泊2食8,500円（税・サービス料込み）とする。
- (5) 宿舎決定後の宿泊人数等の変更については、当該校の引率責任者が直接、指定旅行業者へ連絡を取り、相互で確認すること。
- (6) 宿泊者名簿は宿泊申込書と一緒に1部提出すること。
- (7) ア 昼食弁当については、責任者が必要数を取りまとめて、宿泊申込書内の様式で申し込むこと。  
イ 昼食弁当の変更については、前日の17時までに指定旅行業者に連絡すること。  
ウ なお昼食弁当代は600円（税込み）とする。

## 10. 選手変更並びに選手変更届について

オーダー決定後の選手変更については、次の要領で行う。

[男子・女子共通]

- (1) 選手の変更ならびにこれに伴う区間の変更は、病気等不慮の事故以外は認めない。
- (2) 選手の変更は、補員をその区間の交代として補充する。
- (3) 選手変更手続きは、所定の様式に医師の診断書、監督あるいは関係機関の証明書を添えて大会本部へ届けること。
- (4) レース中に競技者が不慮の事故で競技を中止した場合は、交通事情および競技運営上補員との交代が困難なため、次走者を最終走者と同時にスタートさせ、総合記録はオープン扱いになるが、事故があった区間以外の各区間の記録は認める。

## 11. 参加上の注意

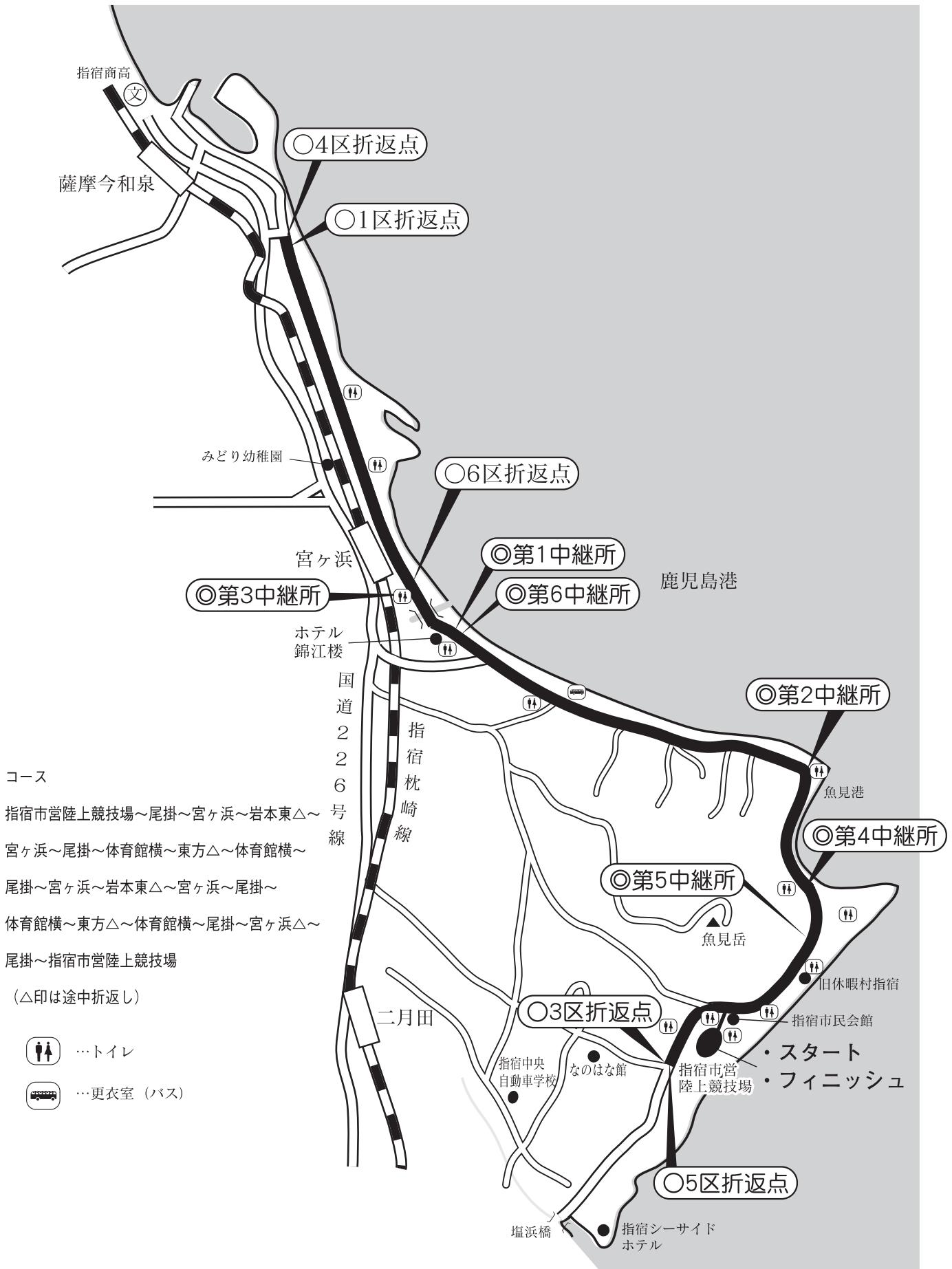
- (1) 競技中の疾病・傷害などは、主催者で応急処置は行うが、その後の責任は負わない。
- (2) 参加者は、健康保険証を持参すること。
- (3) アスリートビブス及びタスキについて  
ア アスリートビブスは大会本部で準備します。  
イ タスキは各参加校で準備をお願いします。

## 12. 個人情報及び肖像権に関わる取り扱いについて

- (1) 参加申込書に記載された個人情報の取り扱い

- ア 大会プログラムに掲載されます。
  - イ 競技会場内でアナウンス等により紹介されることがあります。
  - ウ 競技会場外の掲示板等に掲載されることがあります。
  - エ 組み合わせ等の内容が大会関連ホームページに掲載されることがあります。
  - オ 氏名・学校名・学年については、報道の正確性を期すため、大会開催前に報道機関に提供することがあります。
- (2) 競技結果（記録）等の取り扱い
- ア 新聞・雑誌及び全九州高等学校体育連盟等関連ホームページ等で公開されることがあります。
  - イ 大会プログラム掲載の個人情報とともに掲載されます。
  - ウ 新記録、優勝及び上位入賞結果（記録）等は、次年度以降のプログラムに掲載されることがあります。
- (3) 肖像権に関する取り扱い
- ア 各県高体連で許可を受けた雑誌・新聞及び全九州高等学校体育連盟等関連ホームページで公開されることがあります。
  - イ 各県高体連で許可を受けた映像が競技結果報道等に配信されることがあります。
- (4) 対応について
- ア 取得した個人情報を前記利用目的以外に使用されることはありません。
  - イ 参加申込書の提出により、前記取り扱いに関するご承諾をいただいたものとして、対応させていただきます。
  - ウ 大会役員、競技役員、運営役員、その他各種の委員や補助員等大会関係者及び会場に来られた観客の皆様につきましては、前記取り扱いに関するご承諾をいただいたものとして対応させていただきます。
13. 新型コロナウイルス感染症対応について
- (1) 本大会は、九州高等学校体育連盟が示す「新型コロナウイルス感染症対応 九州高等学校体育大会実施に関する基本方針」に基づき実施する。
  - (2) 感染対策等に関する具体的な事項については、各県の専門委員長を通して参加校に連絡する。

# 令和4年度 全九州高等学校体育大会 男子第75回 全九州高等学校駅伝競走大会 男子コース略図


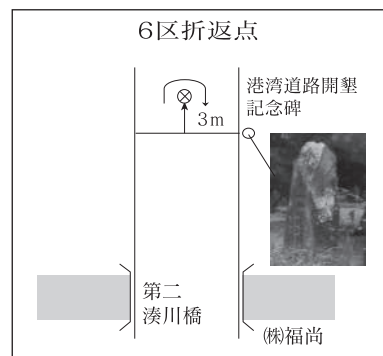
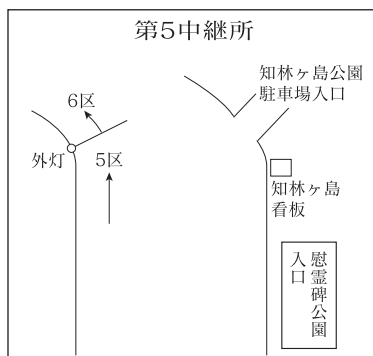
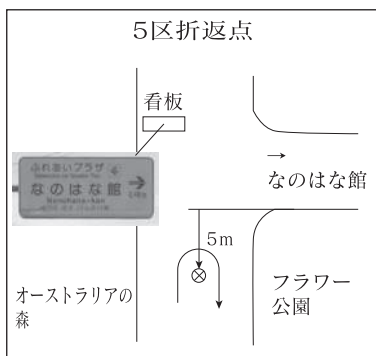
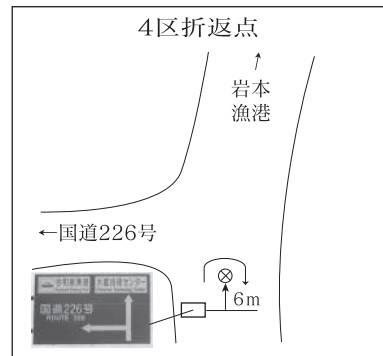
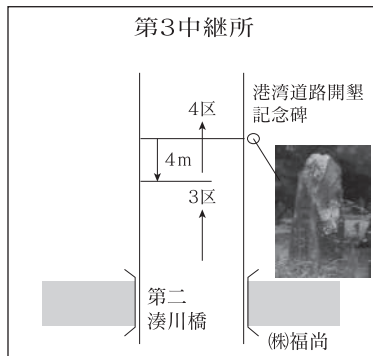
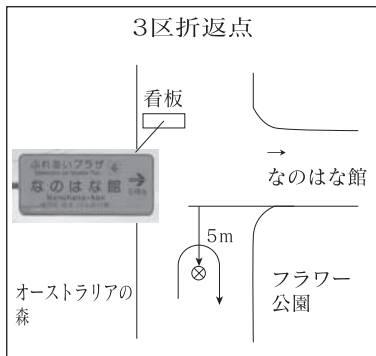
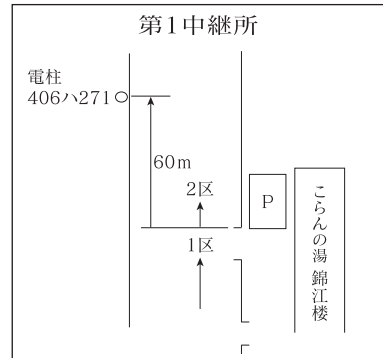
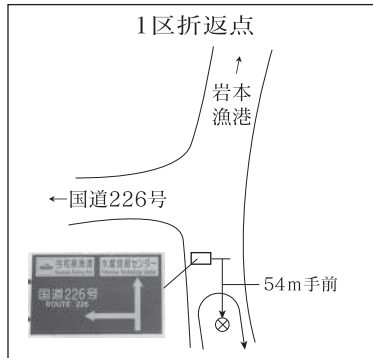
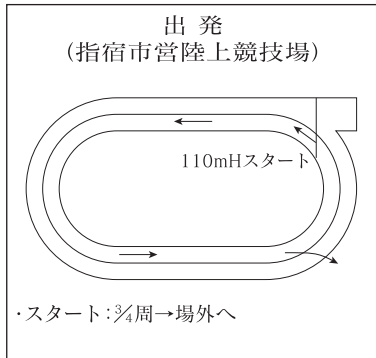


令和4年度 全九州高等学校体育大会  
男子第75回 全九州高等学校駅伝競走大会  
男子コースポイント地点付近説明

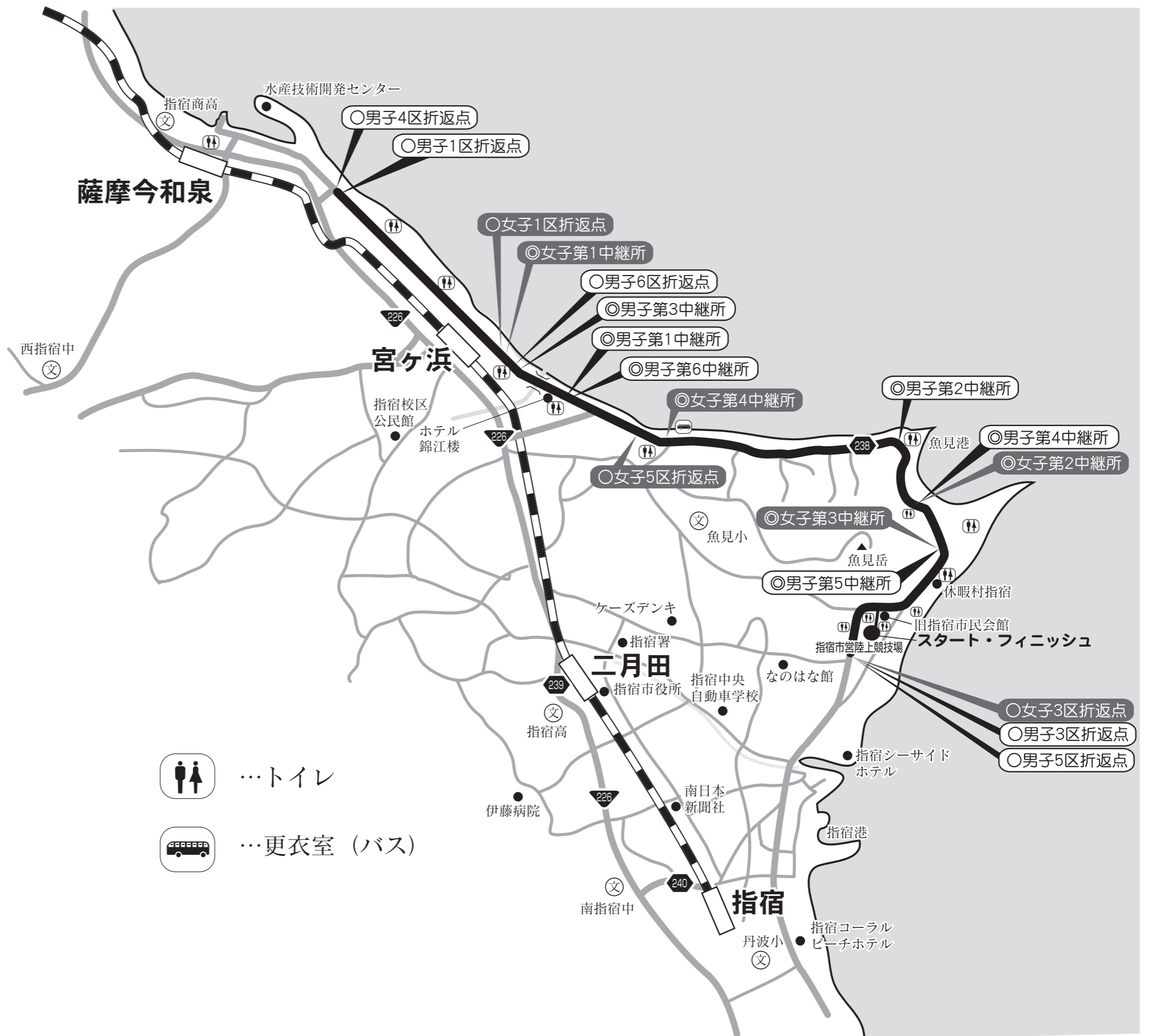
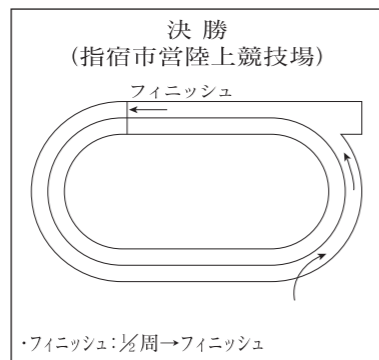
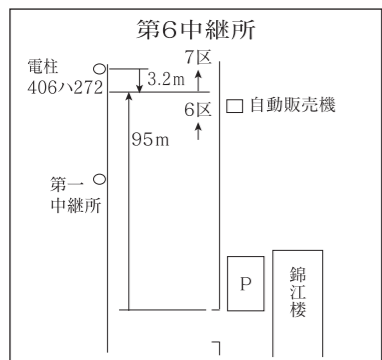
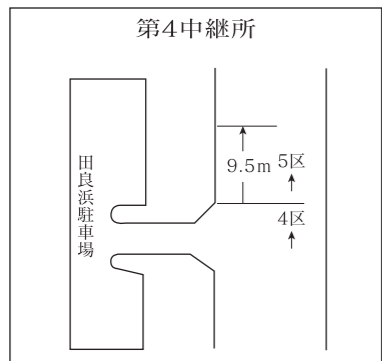
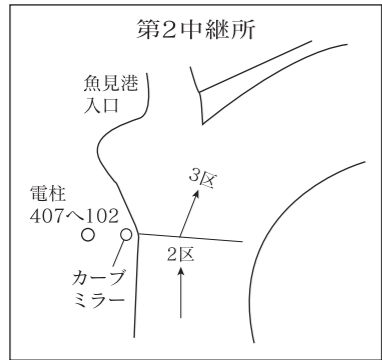
距 離	ポイント	ポイント位置・ポイント付近目標物
0 km	スタート地点	110mHスタート地点～3/4周後場外へ
1 km	1 区 1 k m	慰霊碑公園入口看板前10m先
2 km	1 区 2 k m	魚見港付近40 k m標識15m手前
3 km	1 区 3 k m	尾掛集落入口
4 km	1 区 4 k m	魚見岳入口看板10m先
5 km	1 区 中間点	ホテル舞15m先
6 km	1 区 6 k m	宮ヶ浜公園トイレ98m手前
7 km	1 区 7 k m	宮ヶ浜港公園ベンチ574m先
7.563 km	1区折り返し	国道226号入口看板54m手前(7.563km)
8 km	1 区 8 k m	宮ヶ浜港公園ベンチ686m手前
9 km	1 区 9 k m	宮ヶ浜公園トイレ13m手前
10 km	第 1 中継所	錦江楼入口60m先, 電柱(406ハ271)前
11 km	2 区 1 k m	ホテルシンガポール中央付近
11.5 km	2 区 中間点	電柱(406へ601-15)58m先
12 km	2区あと1km	50km標識32m手前
13 km	第 2 中継所	魚見港入口, 電柱(407へ102)カーブミラーの前
14 km	3 区 1 k m	知林ヶ島公園駐車場入口付近40km標識8m手前
15 km	3 区 2 k m	陸上競技場倉庫裏付近
15.319 km	3区折り返し	なのはな館入口交差点5m手前 (2.319km)
16 km	3 区 3 k m	指宿総合体育館看板116.4m先
17 km	3 区 4 k m	キャンプ場入口 (魚見側) 電柱(407へ351)5m先
17.05375 km	3 区 中間点	霧島錦江湾国立公園知林ヶ島駐車場入口前
18 km	3 区 5 k m	防空壕付近 50km標識26m先
19 km	3 区 6 k m	電柱(406へ802) (尾掛22幹) 1m先
20 km	3 区 7 k m	牛舎先道路入口より46m先
20.1075 km	3区あと1km	下吹越50km標識8m先
21 km	3 区 8 k m	(株)福尚先 第二湊川橋中央付近
21.1075 km	第 3 中継所	「港湾道路開墾記念碑」4m手前
22.1075 km	4 区 1 k m	宮ヶ浜港公園ベンチ125m先

距離	ポイント	ポイント位置・ポイント付近目標物
23.1075 km	4区 2 km	国道226号入口看板54m手前
23.1630 km	4区折り返し	国道226号入口看板6m先 (2.055km)
24.1075 km	4区 3 km	宮ヶ浜港公園ベンチ235m手前
25.1075 km	4区 4 km	宮ヶ浜駅踏切横断歩道66m先
25.15125 km	4区 中間点	白山建設資材置場入口15m手前
26.1075 km	4区 5 km	吹越カクタ公園入口59m先
27.1075 km	4区 6 km	電柱(406へ601-15)2m手前
28.1075 km	4区 7 km	民泊なのはな看板63.5m先
28.195 km	4区あと1km	電柱(407フ601-13)5m先
29.1075 km	4区 8 km	霧島錦江湾国立公園知林ヶ島駐車場入口79m手前
29.195 km	第4中継所	霧島錦江湾国立公園知林ヶ島駐車場入口9.5m先
30.195 km	5区 1 km	旧市民会館前三叉路付近 指宿市考古博物館看板5m先
30.695 km	5区 中間点	野球場横断歩道より50m先
30.945 km	5区折り返し	なのはな館入口交差点5m手前 (1.750km)
31.195 km	5区あと1km	野球場横断歩道から26m手前
32.195 km	第5中継所	知林ヶ島公園駐車場入口外灯前
33.195 km	6区 1 km	魚見港付近40km標識54m先
34.195 km	6区 2 km	尾掛集落50km標識15m手前
34.695 km	6区 中間点	電柱(406へ701-13) (尾掛幹20)2m先
35.195 km	6区 3 km	(株)奈良自販機15m先
36.195 km	6区 4 km	錦江楼手前自動販売機23m手前
36.715 km	6区折り返し	「港湾道路開墾記念碑」3m先 (4.520km)
37.195 km	第6中継所	錦江楼入口95m先, 電柱(406ハ272)3.2m手前
38.195 km	7区 1 km	ホテルシンガポール入口(東側)前
39.195 km	7区 2 km	尾掛集落50km標識前
39.695 km	7区 中間点	魚見港付近電柱(407-フ601)25m先
40.195 km	7区 3 km	魚見港入口20m先
41.195 km	7区 4 km	知林ヶ島公園駐車場入口付近県道238標識20m手前
42.195 km	7区 5 km	競技場100mゴール地点





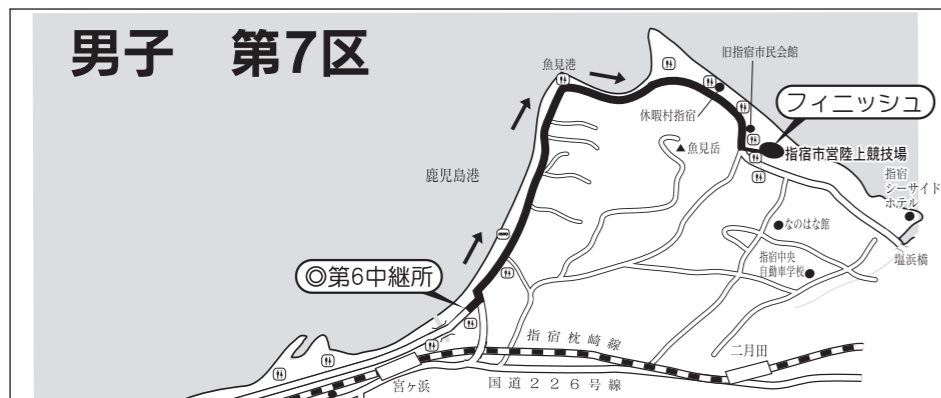
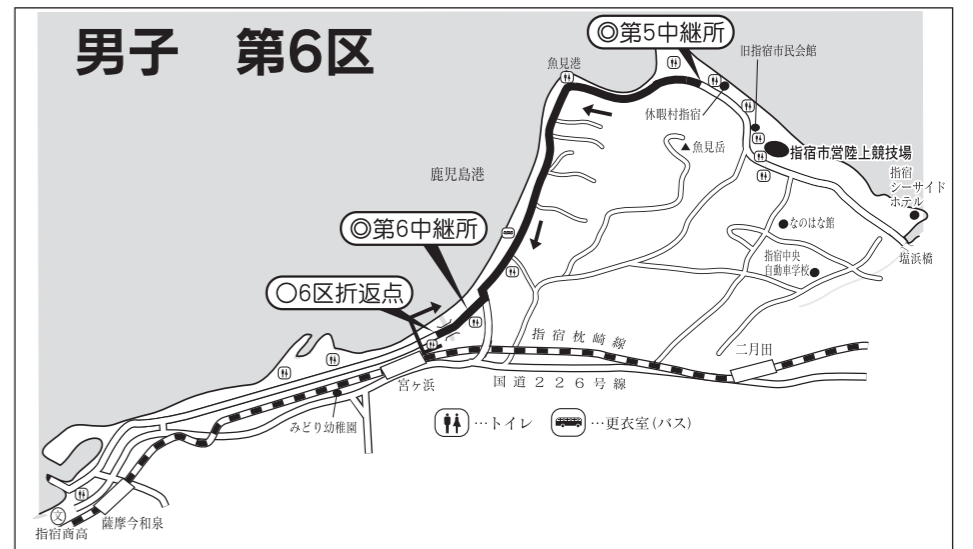
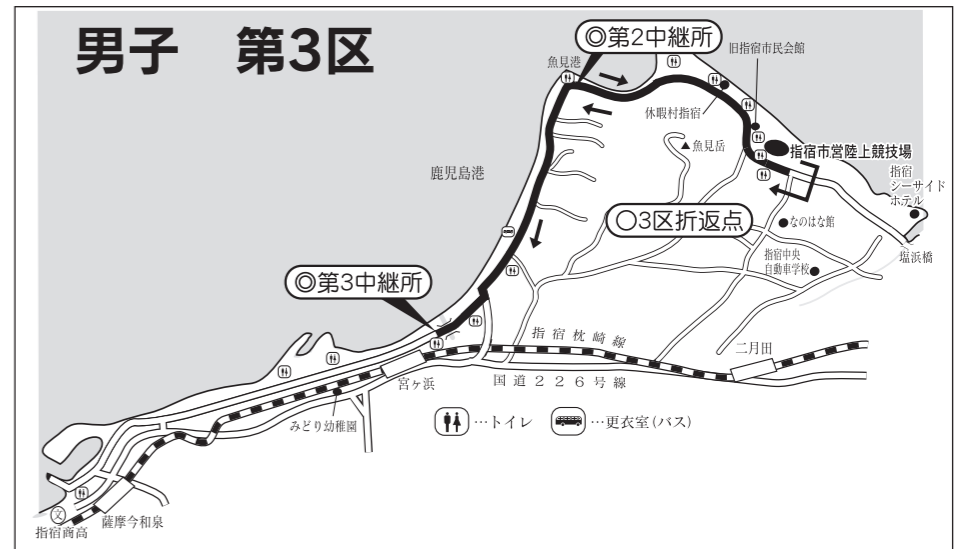
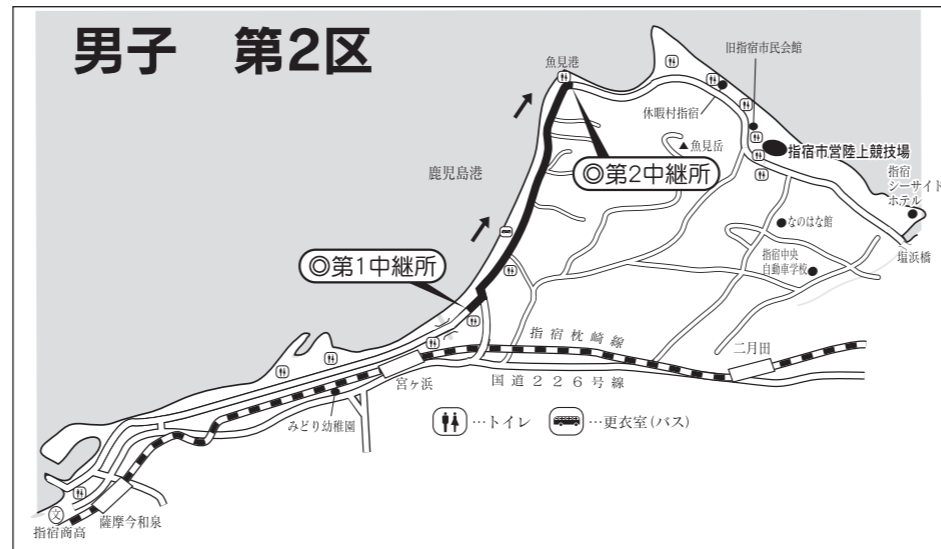
令和4年度 全九州高等学校体育大会 男子第75回・女子第34回 全九州高等学校駅伝競走大会コース周辺図



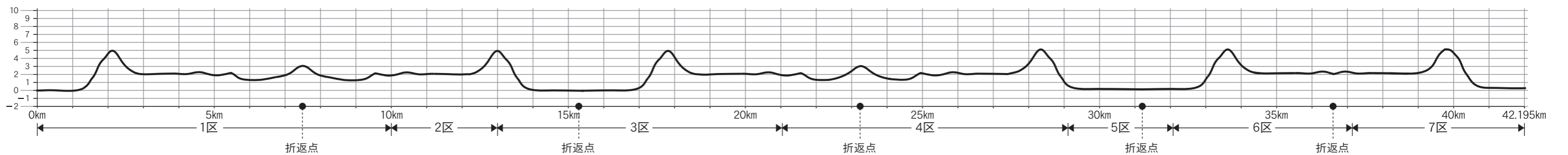
…トイレ



…更衣室 (バス)



男子高低図

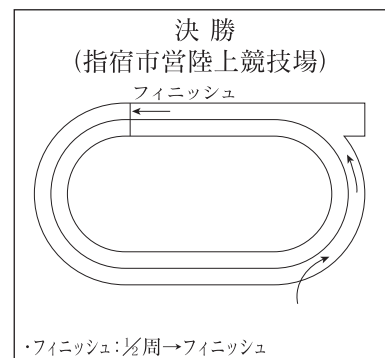

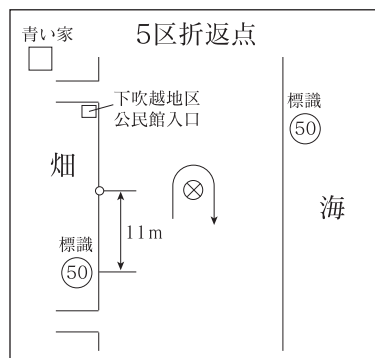
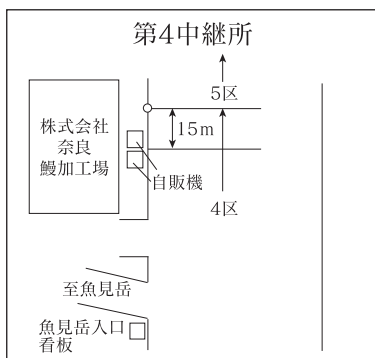
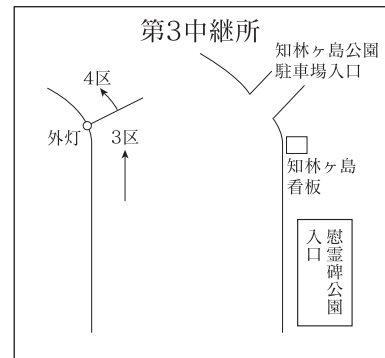
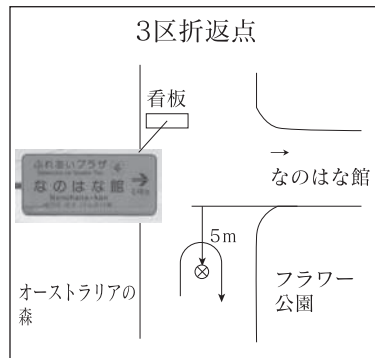
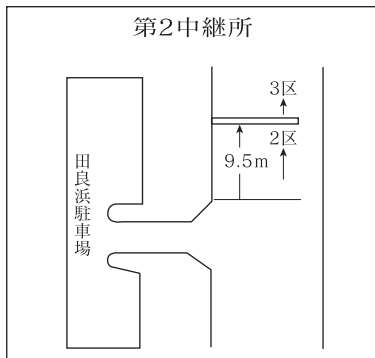
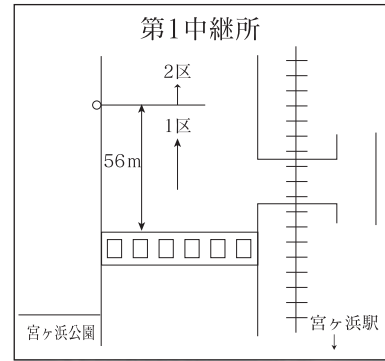
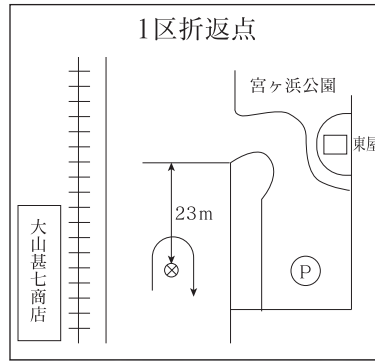
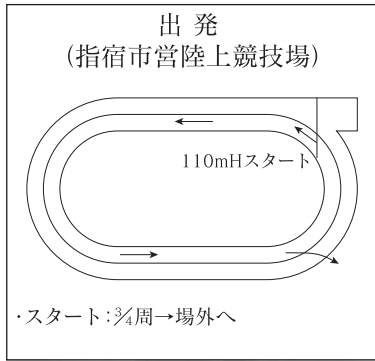


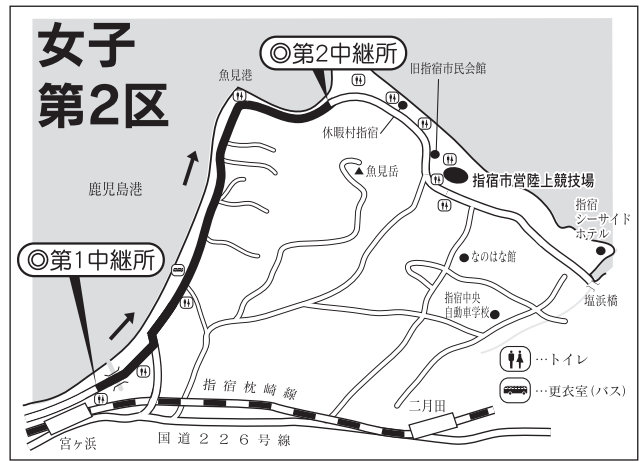
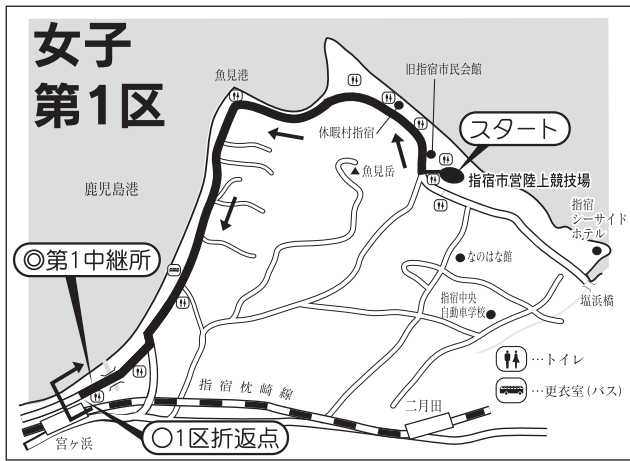
# 令和4年度 全九州高等学校体育大会 女子第34回 全九州高等学校駅伝競走大会 女子コース略図



令和4年度 全九州高等学校体育大会  
女子第34回 全九州高等学校駅伝競走大会  
女子コースポイント地点付近説明

距 離	ポイント	ポイント位置・ポイント付近目標物
0 km	スタート地点	110mHスタート地点～3 / 4周後場外へ
1 km	1区 1 km	慰霊碑公園入口看板前10m先
2 km	1区 2 km	魚見港付近40 km標識15m手前
3 km	1区 3 km	尾掛集落入口
4 km	1区 4 km	魚見岳入口看板10m先
5 km	1区 5 km	ホテル舞15m先
5.847 km	1区折り返し	宮ヶ浜公園駐車場（大山甚七商店側）入口23m手前(5.847km)
6 km	第1中継所	宮ヶ浜駅踏切横断歩道56m先
7 km	2区 1 km	吹越カンタ公園入口49m先
8 km	2区 2 km	電柱(406へ601-15)12m手前
8.04875 km	2区中間点	電柱(406へ601-15)37m先
9 km	2区 3 km	民宿なのはな看板53.5m先
9.0975 km	2区あと1km	電柱(407フ601-13)5m先
10 km	2区 4 km	霧島錦江湾国立公園知林ヶ島駐車場入口89m手前
10.0975 km	第2中継所	霧島錦江湾国立公園知林ヶ島駐車場入口9.5m先
11.0975 km	3区 1 km	旧市民会館前三叉路付近 指宿市考古博物館看板5m先
11.5975 km	3区中間点	野球場横断歩道より50m先
11.8485 km	3区折り返し	なのはな館入口交差点5m手前(1.751km)
12.0975 km	3区 2 km	野球場横断歩道から26m手前
13.0975 km	第3中継所	知林ヶ島公園駐車場入口外灯前
14.0975 km	4区 1 km	魚見港付近40km標識54m先
14.5975 km	4区中間点	尾掛集落電柱(407-フ702)7m先
15.0975 km	4区 2 km	尾掛集落50km標識15m手前
16.0975 km	第4中継所	株奈良自販機15m先
16.6075 km	5区折り返し	下吹越50km標識11m先(0.510km)
17.0975 km	5区 1 km	ホテルシンガポール入口(東側)前
18.0975 km	5区 2 km	尾掛集落50km標識前
18.5975 km	5区中間点	魚見港付近電柱(407-フ601)25m先
19.0975 km	5区 3 km	魚見港入口20m先
20.0975 km	5区 4 km	知林ヶ島公園駐車場入口付近県道238標識20m手前
21.0975 km	5区 5 km	競技場100mゴール地点





## 女子高低図

