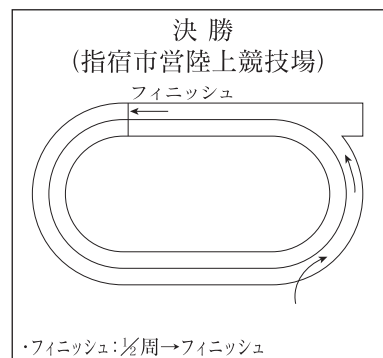
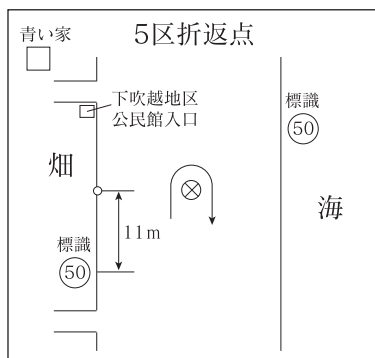
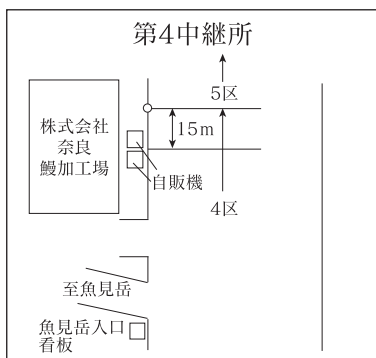
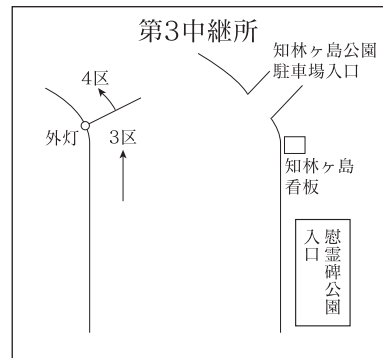
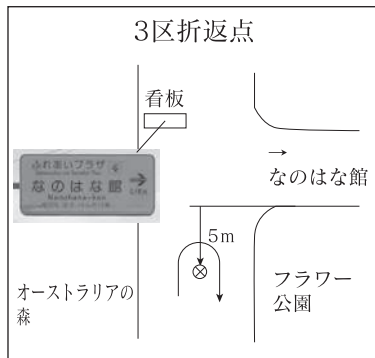
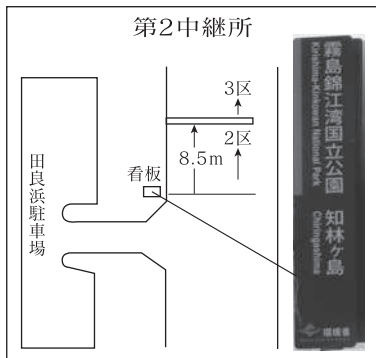
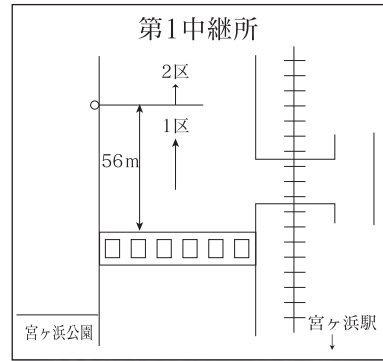
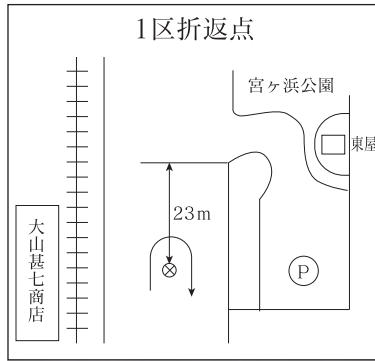
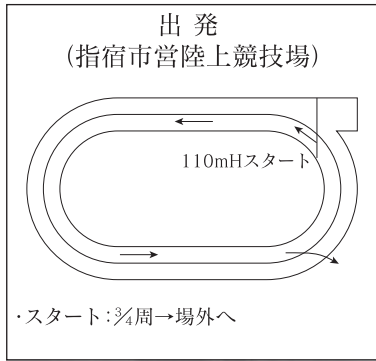


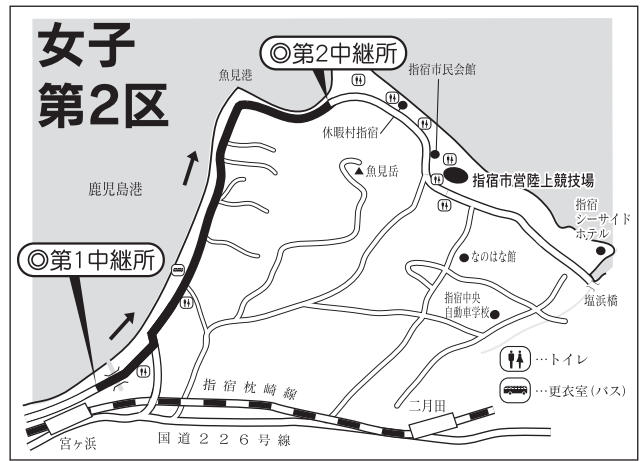
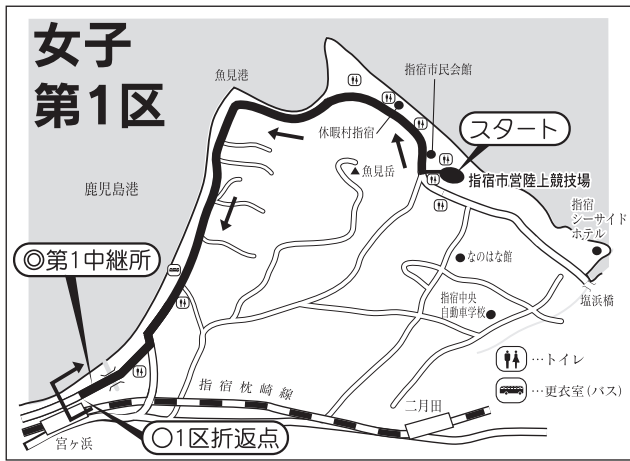
鹿児島県高等学校女子駅伝競走大会コース略図



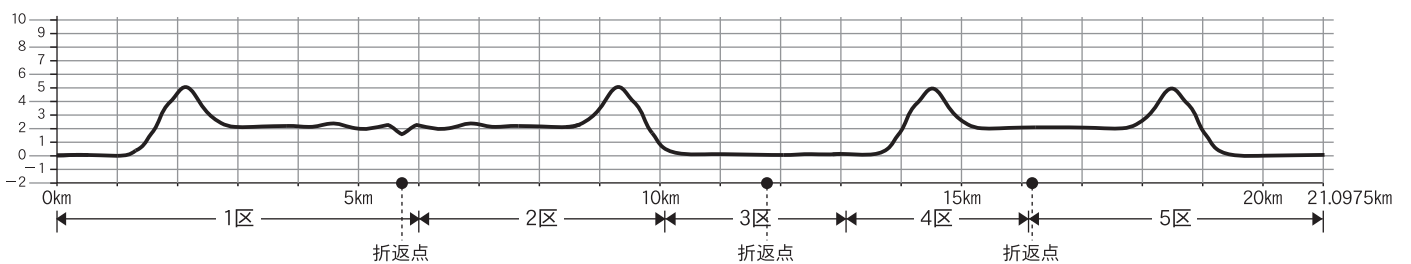
高校駅伝女子コースポイント地点付近説明

距 離	ポイント	ポイント位置・ポイント付近目標物
0 km	スタート地点	110mHスタート地点～3 / 4周後場外へ
1 km	1区 1 km	慰霊碑公園入口看板前10m先
2 km	1区 2 km	魚見港付近40 km標識15m手前
3 km	1区 3 km	尾掛集落入口
4 km	1区 4 km	魚見岳入口看板10m先
5 km	1区 5 km	ホテル舞15m先
5.847 km	1区折り返し	宮ヶ浜公園駐車場（大山甚七商店側）入口23m手前(5.847km)
6 km	第1中継所	宮ヶ浜駅踏切横断歩道56m先
7 km	2区 1 km	吹越カンタ公園入口53m先
8 km	2区 2 km	NumBar（ナンバー）看板17m手前
8.04875 km	2区中間点	NumBar（ナンバー）看板32m先
9 km	2区 3 km	民泊なのはな看板53.5m先
9.0975 km	2区あと1km	電柱(407フ601-13)5m手前
10 km	2区 4 km	霧島錦江湾国立公園知林ヶ島看板89m手前
10.0975 km	第2中継所	霧島錦江湾国立公園知林ヶ島看板8.5m先
11.0975 km	3区 1 km	市民会館前三叉路 指宿市考古博物館看板5m先
11.5975 km	3区中間点	野球場横断歩道より50m先
11.8485 km	3区折り返し	なのはな館入口交差点5m手前(1.751km)
12.0975 km	3区 2 km	野球場横断歩道から26m手前
13.0975 km	第3中継所	知林ヶ島公園駐車場入口外灯前
14.0975 km	4区 1 km	魚見港付近県道238標識23m先
14.5975 km	4区中間点	尾掛集落電柱(407-フ702)7m先
15.0975 km	4区 2 km	尾掛集落50km標識15m手前
16.0975 km	第4中継所	株奈良自販機15m先
16.6075 km	5区折り返し	下吹越50km標識11m先(0.510km)
17.0975 km	5区 1 km	ホテルシンガポール入口(東側)前
18.0975 km	5区 2 km	尾掛集落50km標識前
18.5975 km	5区中間点	魚見港付近電柱(407-フ601)25m先
19.0975 km	5区 3 km	魚見港入口20m先
20.0975 km	5区 4 km	知林ヶ島公園駐車場入口付近県道238標識20m手前
21.0975 km	5区 5 km	競技場100mゴール地点

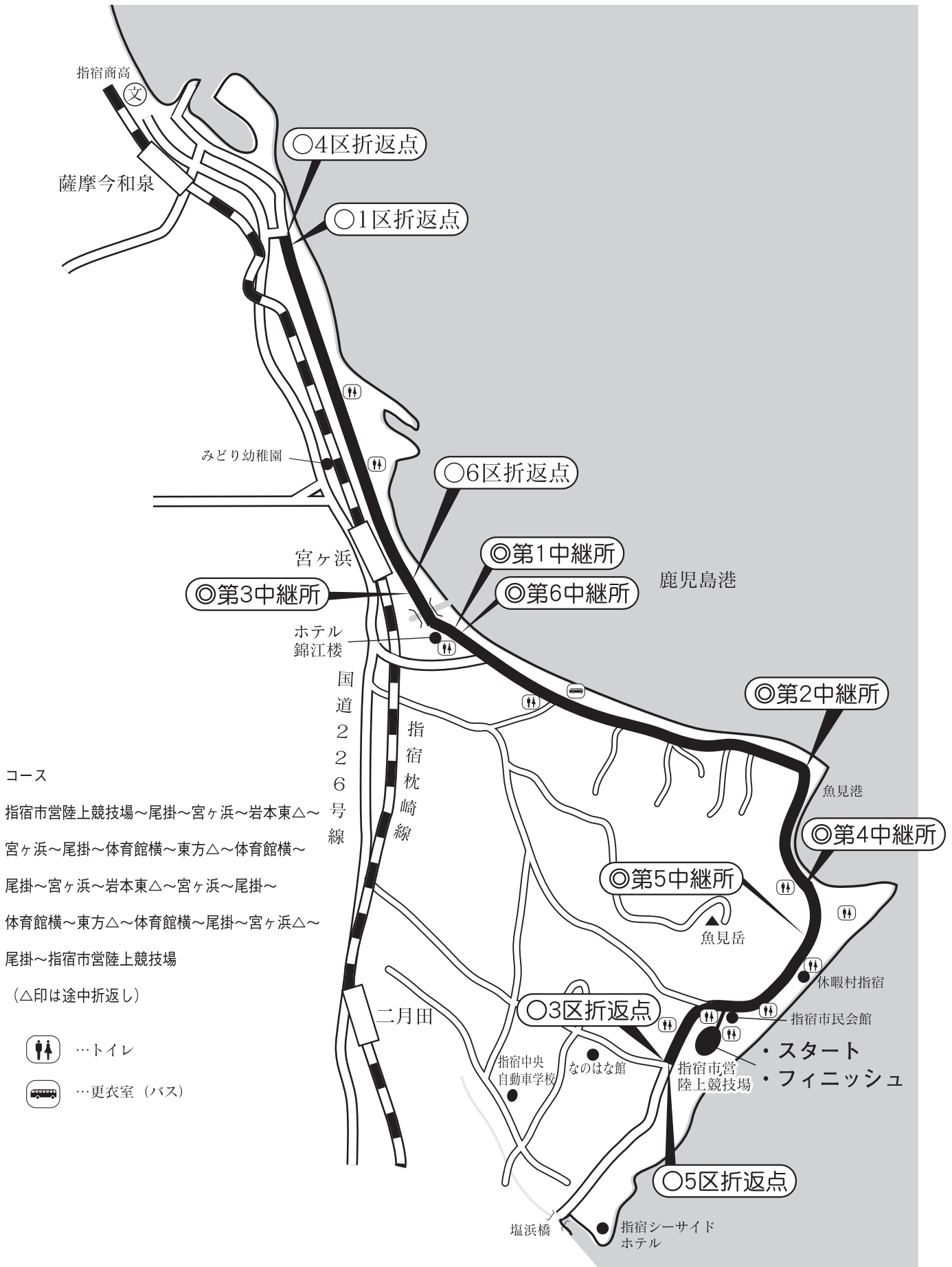




女子高低図



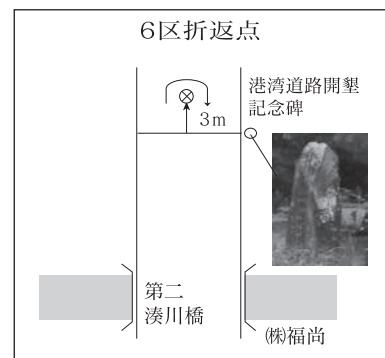
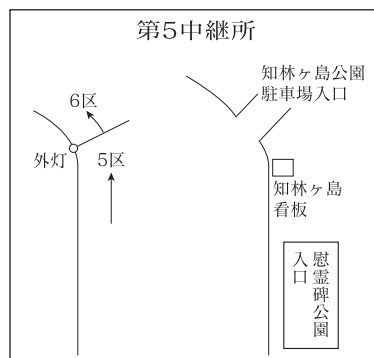
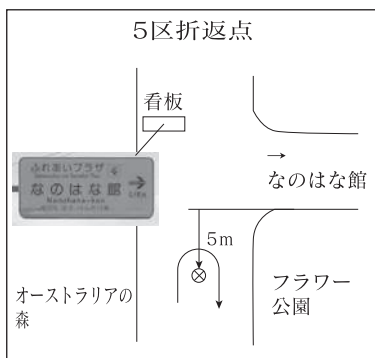
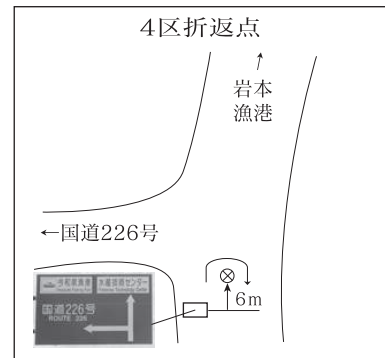
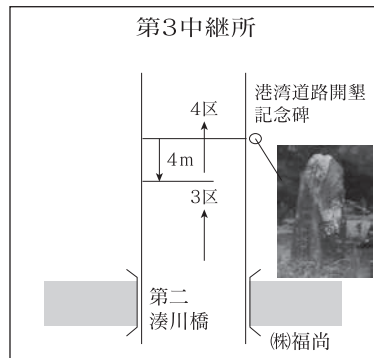
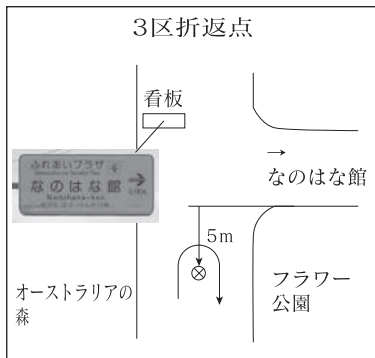
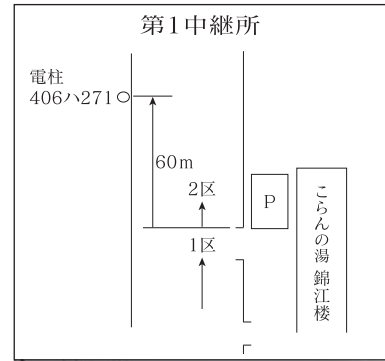
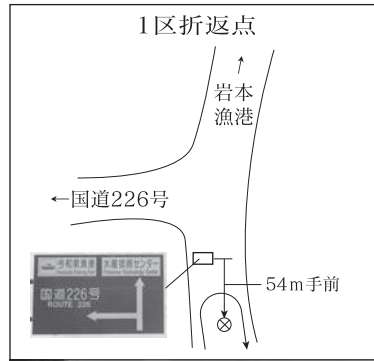
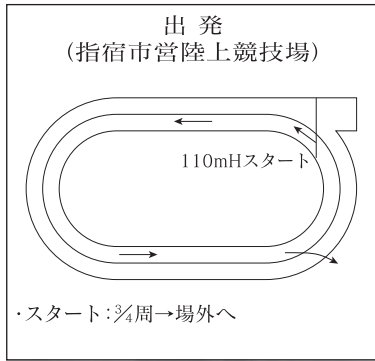
鹿児島県高等学校男子駅伝競走大会コース略図



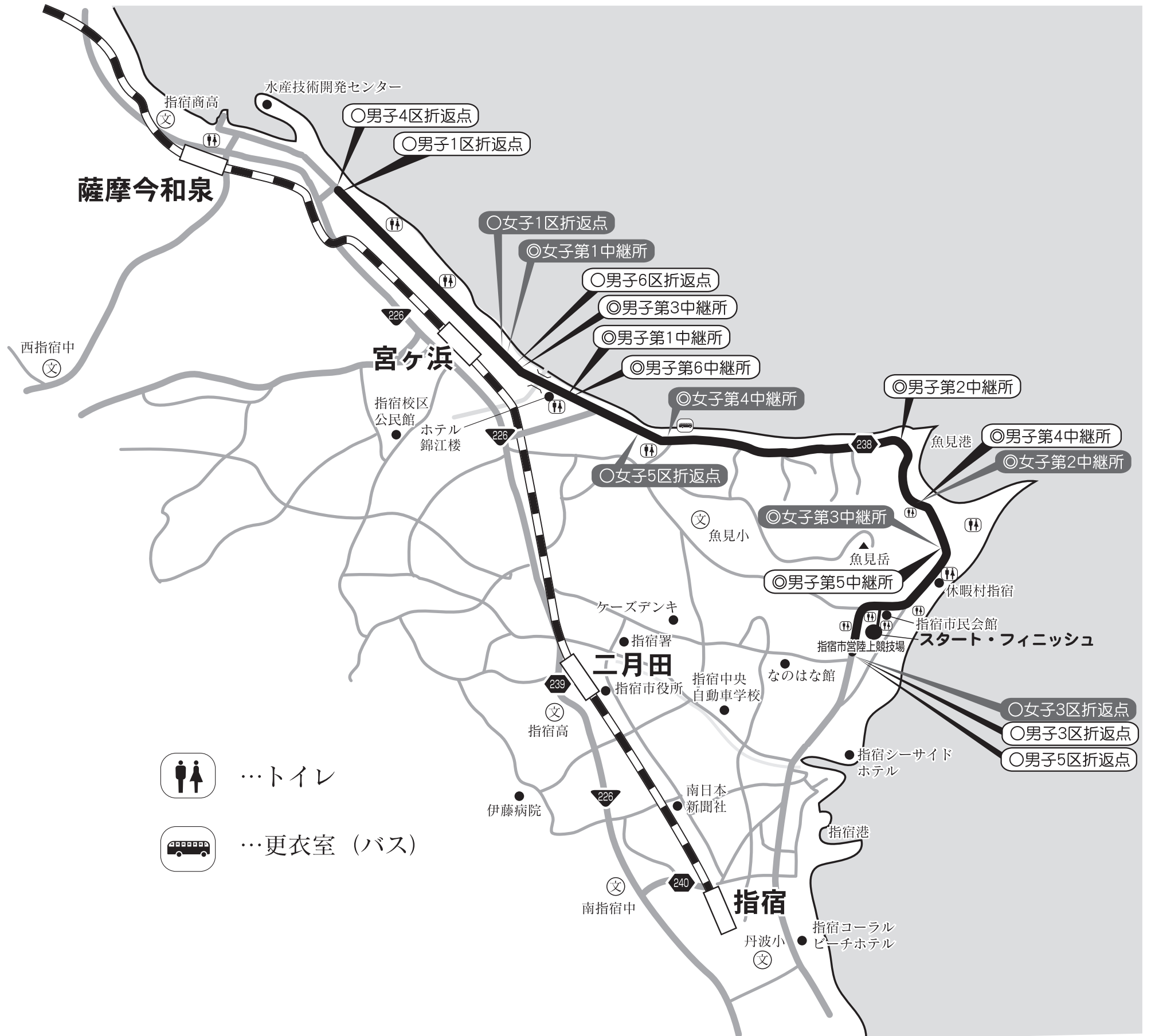
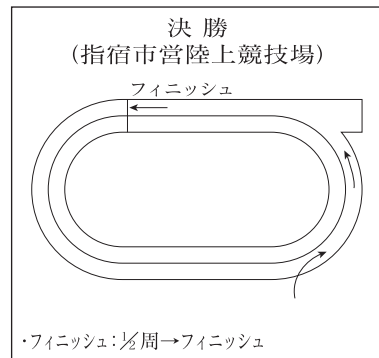
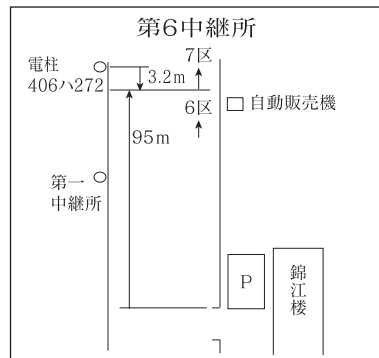
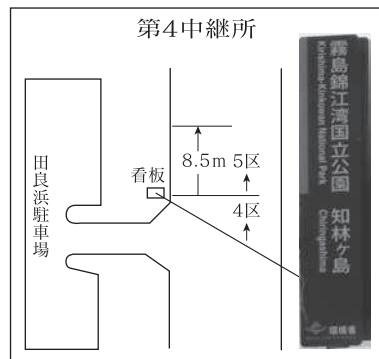
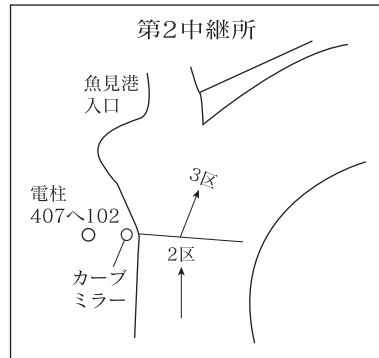
高校駅伝男子コースポイント地点付近説明

距 離	ポイント	ポイント位置・ポイント付近目標物
0	km	スタート地点
		110mHスタート地点～3/4周後場外へ
1	km	1 区 1 k m
		慰霊碑公園入口看板前10m先
2	km	1 区 2 k m
		魚見港付近40 k m標識15m手前
3	km	1 区 3 k m
		尾掛集落入口
4	km	1 区 4 k m
		魚見岳入口看板10m先
5	km	1 区 中間点
		ホテル舞15m先
6	km	1 区 6 k m
		宮ヶ浜公園トイレ98m手前
7	km	1 区 7 k m
		宮ヶ浜港公園ベンチ574m先
7.563	km	1区折り返し
		国道226号入口看板54m手前(7.563km)
8	km	1 区 8 k m
		宮ヶ浜港公園ベンチ686m手前
9	km	1 区 9 k m
		宮ヶ浜公園トイレ13m手前
10	km	第 1 中継所
		錦江楼入口60m先, 電柱(406ハ271)前
11	km	2 区 1 k m
		ホテルシンガポール中央付近
11.5	km	2 区 中間点
		NumBar (ナンバー) 看板53m先
12	km	2区あと1km
		50km標識32m手前
13	km	第 2 中継所
		魚見港入口, 電柱(407へ102)カーブミラーの前
14	km	3 区 1 k m
		知林ヶ島公園駐車場入口付近40km標識8m手前
15	km	3 区 2 k m
		陸上競技場倉庫裏付近
15.319	km	3区折り返し
		なのはな館入口交差点5m手前 (2.319km)
16	km	3 区 3 k m
		指宿市民会館看板50m先
17	km	3 区 4 k m
		キャンプ場入口 (魚見側) 電柱(407へ351)5m先
17.05375	km	3 区 中間点
		霧島錦江湾国立公園知林ヶ島看板前
18	km	3 区 5 k m
		防空壕付近 50km標識26m先
19	km	3 区 6 k m
		電柱(406へ802) (尾掛22幹) 1m先
20	km	3 区 7 k m
		牛舎先道路入口より46m先
20.1075	km	3区あと1km
		下吹越50km標識8m先
21	km	3 区 8 k m
		(株)福尚先 第二湊川橋中央付近
21.1075	km	第 3 中継所
		「港湾道路開墾記念碑」4m手前
22.1075	km	4 区 1 k m
		宮ヶ浜港公園ベンチ125m先

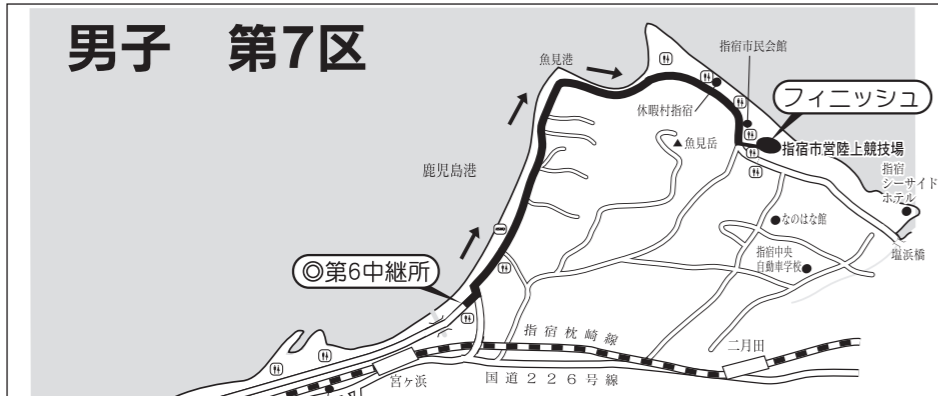
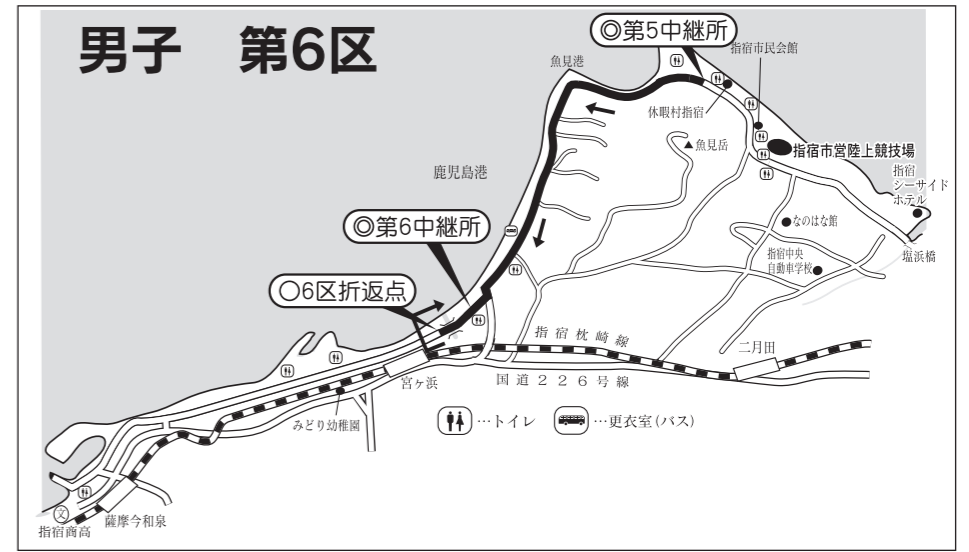
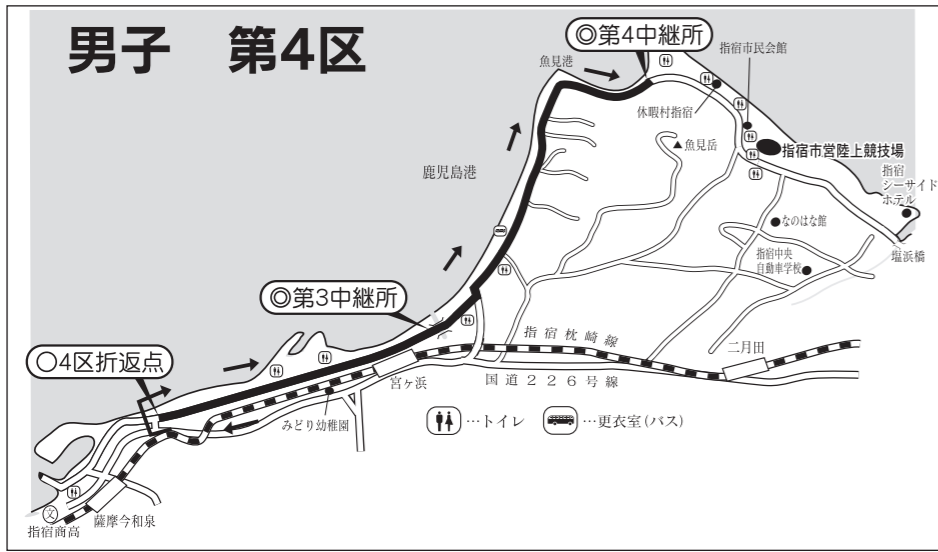
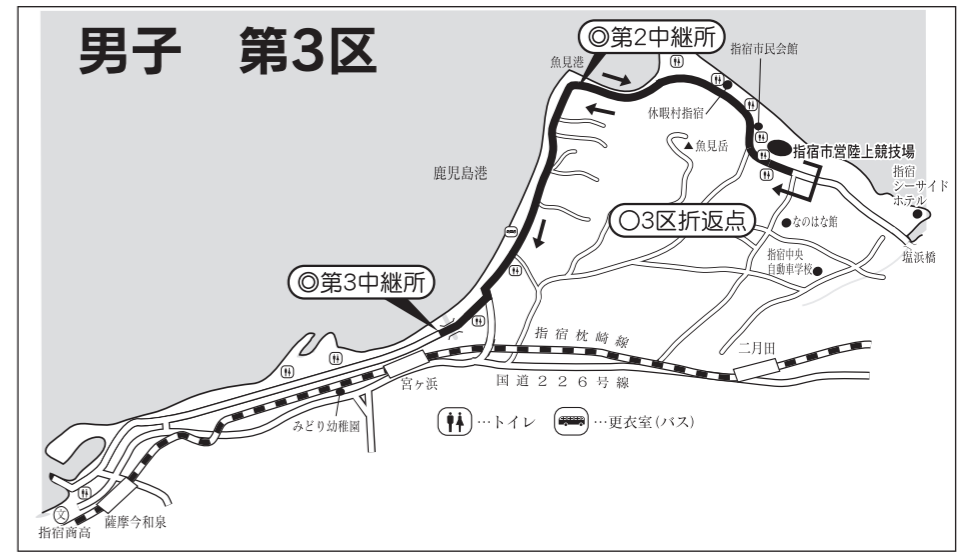
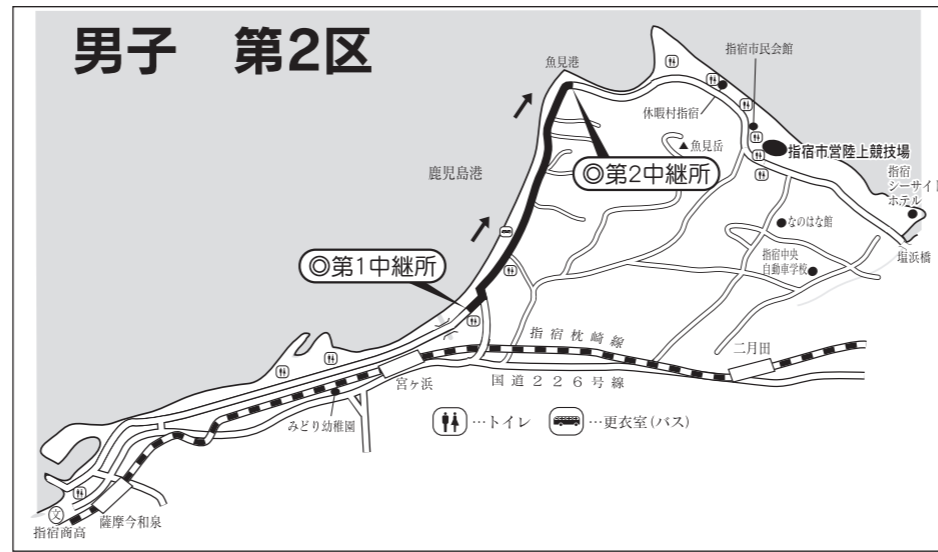
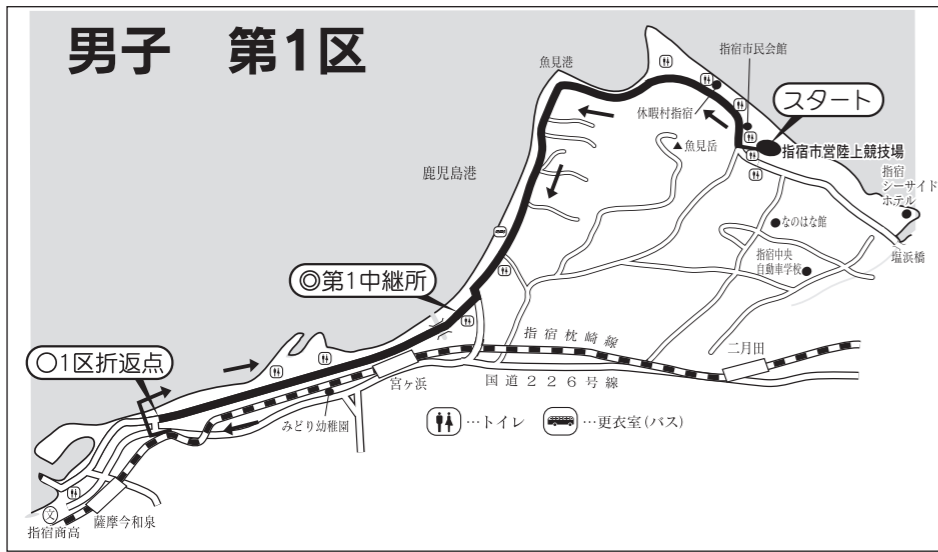
距離	ポイント	ポイント位置・ポイント付近目標物
23.1075 km	4区 2 km	国道226号入口看板54m手前
23.1630 km	4区折り返し	国道226号入口看板6m先 (2.055km)
24.1075 km	4区 3 km	宮ヶ浜港公園ベンチ235m手前
25.1075 km	4区 4 km	宮ヶ浜駅踏切横断歩道66m先
25.15125 km	4区 中間点	白山建設資材置場入口15m手前
26.1075 km	4区 5 km	吹越カクタ公園入口56m先
27.1075 km	4区 6 km	NumBar (ナンバー) 看板7m手前
28.1075 km	4区 7 km	民泊なのはな看板63.5m先
28.195 km	4区あと1km	電柱(407フ601-13)5m先
29.1075 km	4区 8 km	霧島錦江湾国立公園知林ヶ島看板79m手前
29.195 km	第4中継所	霧島錦江湾国立公園知林ヶ島看板8.5m先
30.195 km	5区 1 km	市民会館前三叉路付近 指宿市考古博物館看板5m先
30.695 km	5区 中間点	オーストラリアの森駐車場中央付近
30.945 km	5区折り返し	なのはな館入口交差点5m手前 (1.750km)
31.195 km	5区あと1km	野球場横断歩道から26m手前
32.195 km	第5中継所	知林ヶ島公園駐車場入口外灯前
33.195 km	6区 1 km	魚見港付近県道238標識23m先
34.195 km	6区 2 km	尾掛集落50km標識15m手前
34.695 km	6区 中間点	電柱(406へ701-13) (尾掛幹20)2m先
35.195 km	6区 3 km	(株)奈良自販機前
36.195 km	6区 4 km	錦江楼手前自動販売機23m手前
36.715 km	6区折り返し	「港湾道路開墾記念碑」 3m先 (4.520km)
37.195 km	第6中継所	錦江楼入口95m先, 電柱(406ハ272)3.2m手前
38.195 km	7区 1 km	ホテルシンガポール入口(東側)前
39.195 km	7区 2 km	尾掛集落50km標識前
39.695 km	7区 中間点	魚見港付近電柱(407-フ601)25m先
40.195 km	7区 3 km	魚見港入口20m先
41.195 km	7区 4 km	知林ヶ島公園駐車場入口付近県道238標識20m手前
42.195 km	7区 5 km	競技場100mゴール地点



鹿児島県高等学校男子・女子駅伝競走大会コース周辺図



- …トイレ
- …更衣室 (バス)



男子高低図

