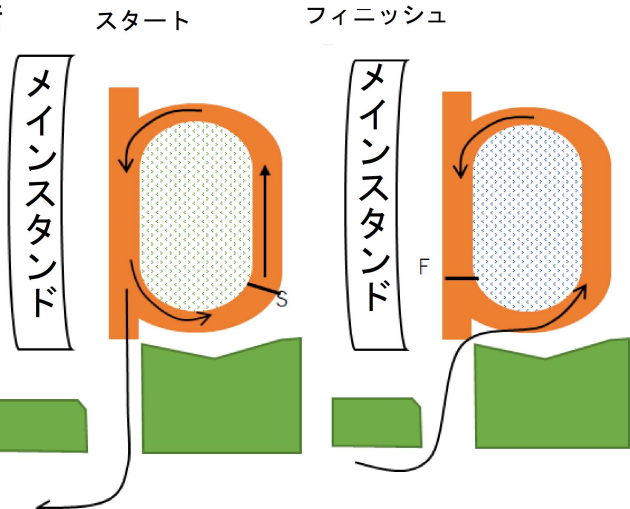
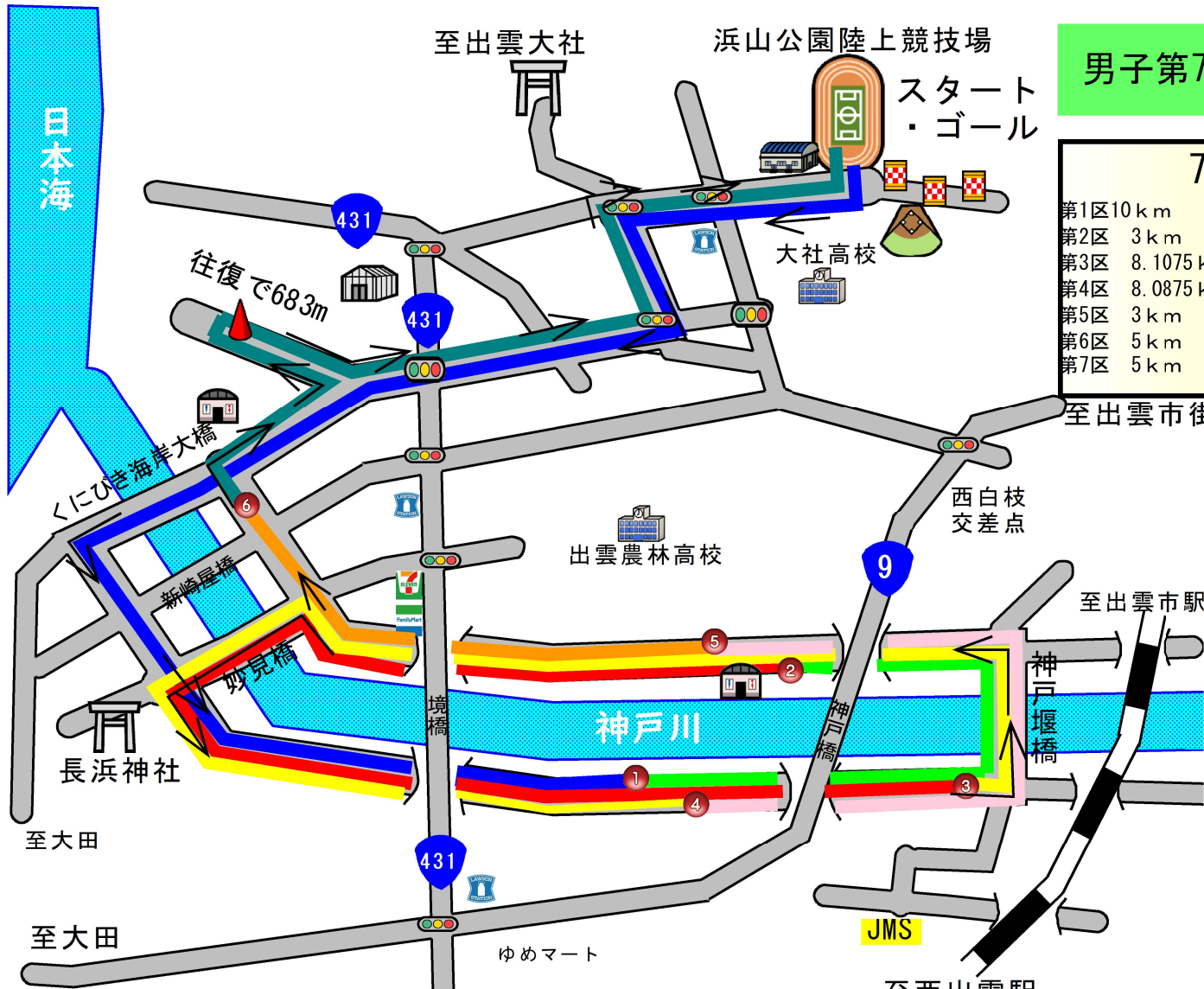


男子第70回島根県駅伝大会コース図

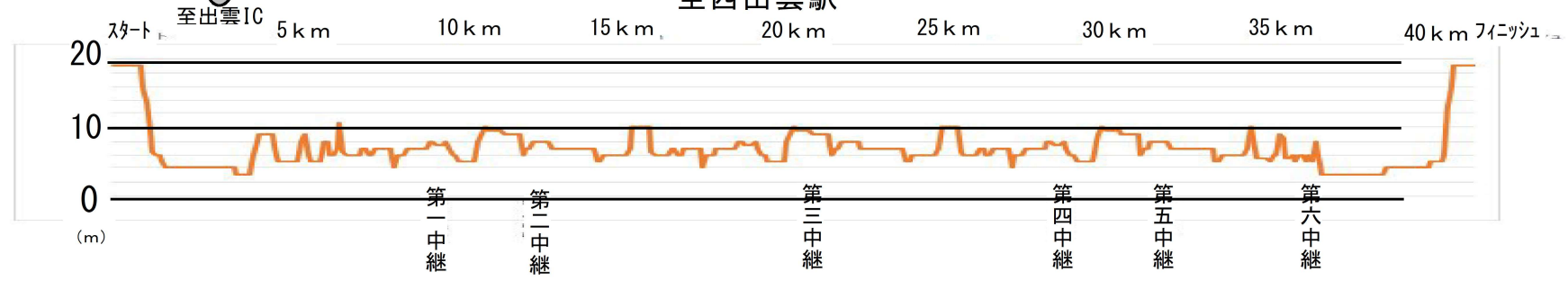
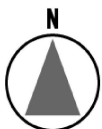
7区間 42.195 km

第1区 10 km	浜山公園陸上競技場～元坪集会所北
第2区 3 km	元坪集会所北～神戸堰公園東
第3区 8.1075 km	神戸堰公園東～神戸堰管理棟前
第4区 8.0875 km	神戸堰管理棟前～元坪集会所100m東
第5区 3 km	元坪集会所100m東～神戸堰公園西
第6区 5 km	神戸堰公園西～荒神社北（地藏前）
第7区 5 km	荒神社北（地藏前）～浜山公園陸上競技場



スタートラインはフィニッシュラインから時計回りに298.6m
ここから1周と約3/4トラックを走ってから場外へ

フィニッシュは第1ゲートから場内に入り約1周後



女子第34回島根県高校駅伝大会コース図

